




E. DUSP+PDPS

SOUŘADNICOVÝ SYSTÉM: S-JTSK

VÝŠKOVÝ SYSTÉM: BpV

KRESLIL:	KOLEKTIV	 	 FÖRSTEROVA Č.P. 175, 566 01 VYSOKÉ MÝTO EMAIL.: MDS@MDSPROJEKT.CZ	
ZPRACOVAL:	ING. ONDŘEJ JETMAR			
TECHNICKÁ KONTROLA:	ING. JAN BURSA			
ZODPOVĚDNÝ PROJEKTANT:	ING. JAN BURSA			
HLAVNÍ PROJEKTANT:	ING. JAN BURSA			
KRAJ: PARDUBICKÝ	OKRES: SVITAVY	OBEC: LITOMYŠL	STUPEŇ:	DUSP+PDPS
INVESTOR: MĚSTO LITOMYŠL, BŘÍ ŠTASTNÝCH 1000, 570 20 LITOMYŠL			ZAK.ČÍSLO:	2145-19-4
AKCE:	OPRAVA LÁVKY EV.Č.132-L PŘES 1/35 U SMETANOVA DOMU, LITOMYŠL		ARCHIVNÍ ČÍSLO:	2194
OBJEKT:	E.-DOKLADOVÁ ČÁST		DATUM:	05/2020
OBSAH:	VYJÁDŘENÍ DOTČENÝCH ORGÁNŮ		FORMÁT:	1xA4
			MĚŘÍTKO:	-
			ČÍSLO SOUPRAVY:	ČÍSLO PŘÍLOHY: E.2.

E.2. VYJÁDŘENÍ DOTČENÝCH ORGÁNŮ

MÚ LITOMYŠL - ÚZEMNÍ PLÁNOVÁNÍ	2
MÚ LITOMYŠL - SOUHRNNÉ STANOVISKO	5
MÚ LITOMYŠL - ODPADOVÉ HOSPODÁŘSTVÍ	7
MÚ LITOMYŠL - ZS PAMÁTKOVÁ PÉČE	9
KÚ PARDUBICKÉHO KRAJE - ODD. DOPRAVNÍ OBSLUŽNOSTI	13
POLICIE ČR - ODBOR SLUŽBY DOPRAVNÍ POLICIE	14
POLICIE ČR - DOPRAVNÍ INSPEKTORÁT SVITAVY	16
ŘEDITELSTVÍ SILNIC A DÁLNIC ČR	18
SPRÁVA A ÚDRŽBA SILNIC PARDUBICKÉHO KRAJE	19
HASIČSKÝ ZÁCHRANNÝ SBOR ÚO SVITAVY	21
KRAJSKÁ HYGIENICKÁ STANICE - ÚP SVITAVY	22
SPRÁVA ŽELEZNIC s.o.	23
DRÁŽNÍ ÚŘAD	28
REGIONÁLNÍ STŘEDISKO VOJENSKÉ DOPRAVY	30
NÍPÍ BEZBARIÉROVÉ PROSTŘEDÍ o.p.s.	31
MĚSTSKÉ SLUŽBY LITOMYŠL s.r.o.	32
ČEZ DISTRIBUCE a.s.	34
CETIN a.s.	40
GASNET SLUŽBY s.r.o.	49
VODOVODY A KANALIZACE spol. s r.o..	55

Městský úřad Litomyšl
odbor výstavby a územního plánování

J.E.Purkyně 918, 570 20 Litomyšl
tel.+420 461 653 333, IDDS:x4cbvs8, e-mail: podatelna@litomysl.cz

Sp.zn.:SZ MěÚ Litomyšl 073913/2020

Litomyšl, dne 19.10.2020

Č.j.: MěÚ Litomyšl 076178/2020

Vyřizuje: RNDr. Michala Vavřínová, tel.+420 461 653 355, e-mail: michala.vavrinova@litomysl.cz

ZÁVAZNÉ STANOVISKO

Odbor výstavby a územního plánování Městského úřadu Litomyšl, jako úřad územního plánování příslušný podle § 6 odst. 1 písm. e) zákona č. 183/2006 Sb., o územním plánování a stavebním řádu (stavební zákon), ve znění pozdějších předpisů (dále jen „stavební zákon“), a § 136 zákona č. 500/2004 Sb., správní řád, ve znění pozdějších předpisů (dále jen „správní řád“) po posouzení žádosti, kterou dne 8.10.2020 podala

MDS projekt s.r.o., IČO 27487938, Försterova č.p. 175, 566 01 Vysoké Mýto-Město,

(dále jen „žadatel“), ve věci záměru

**Oprava lávky ev.č.132-L přes I-35 u Smetanova dom
Litomyšl-Město**

vydává podle § 96b stavebního zákona a § 136 a § 149 odst. 1 a 2 správního řádu toto závazné stanovisko:

záměr je přípustný

z hlediska souladu s politikou územního rozvoje a s územně plánovací dokumentací a z hlediska uplatňování cílů a úkolů územního plánování.

Záměr obsahuje:

- Projektová dokumentace řeší stavební úpravy stávajícího mostního objektu ev. č. 132-L přes komunikaci I/35 v intravilánu města Litomyšl. Stavební úpravy se týkají výměny mostní konstrukce, úpravy spodní stavby a přístupových ramp.
- Na předmostích bude nová komunikace na mostě směrově a výškově napojena na stávající komunikaci včetně ramp.
- Prostorové řešení stavba zůstalo zachováno. Architektonické řešení opravené lávky respektuje původní konstrukci a vzhled lávky.
- Oprava konstrukce spočívá v kompletní demontáži mostního příslušenství, tzn. zábradlí, říms a odstranění vozovky na mostě a na předmostí, dále bude odstraněna izolace a vyrovnávací betonová vrstva nosné konstrukce. Nosná konstrukce z prefabrikátů bude vyměněna za nově provedené prefabrikáty a bude na ní nově provedena ŽB monolitická spřahující vrstva, ŽB monolitické spřahující příčnický, celoplošná izolace, římsy a vozovkové souvrství. Na spodní stavbě bude provedeno ubourání úložných prahů a konzol ramp do předepsané úrovně. Na svislých plochách spodní stavby bude odstraněna degradovaná vrstva povrchu ŽB konstrukcí. Na svislé ploše pod úroveň ubourání bude provedena kotvená přibetonávka. Nad ubouranou úroveň budou provedeny nové ŽB konstrukce úložných prahů, ramp a konzol ramp. Na mostě bude provedena obnova zádržného systému v podobě ocelového zábradlí výšky 1,3 m. V rámci stavebních prací budou provedeny nutné přeložky vedení VO.

Odůvodnění:

Záměr byl dne 8.10.2020 předložen orgánu územního plánování k vydání závazného stanoviska.

Orgán územního plánování přezkoumal záměr podle § 96b odst. 3 stavebního zákona a shledal, že je přípustný z hlediska souladu s politikou územního rozvoje a územně plánovací dokumentací a z hlediska uplatňování cílů a úkolů územního plánování.

Platná Politika územního rozvoje České republiky ani Zásady územního rozvoje Pardubického kraje záměr neřeší.

Záměr se podle platného územního plánu Litomyšl vydaného formou opatření obecné povahy č. 1/2011, které nabylo účinnosti 29.12.2011, jeho změnu č. 1 vydanou formou opatření obecné povahy č. 1/2012,

která nabyla účinnosti 27.12.2012 a jeho změnu č. 2 vydanou formou opatření obecné povahy č. 1/2017, která nabyla účinnosti 10.10.2017 a jeho změnu č. 3 vydanou formou opatření obecné povahy č. 1/2019, která nabyla účinnosti 16. 7. 2019 nachází v zastavěném území a je umístěn do funkčních ploch s označením "**Plochy silniční dopravy - DS**" a "**Plochy veřejné zeleně - ZV**".

Plochy silniční dopravy – DS

Hlavní využití: Zahrnují zejména silniční pozemky dálnic, silnic I., II., III. třídy a místních komunikací I. a II. třídy a významné místní obslužné komunikace a stavby dopravních zařízení a dopravního vybavení.

Obecné podmínky využití: hranice ploch silniční dopravy lze zpřesnit v rámci územního řízení.

Přípustné jsou: plochy silnic a místních komunikací včetně jejich součástí jako jsou například násypy, zářezy, opěrné zdi, mosty a doprovodné a izolační zeleně; autobusová nádraží a terminály; odstavná a parkovací stání; stavby hromadného parkování; areály údržby pozemních komunikací.

Podmíněně přípustné jsou čerpací stanice pohonných hmot s podmínkou, že se nebudou realizovat v dílu města 1-město a 2-předměstí.

Nepřípustné jsou: stavby pro bydlení.

Plochy veřejné zeleně – ZV

Hlavní využití: Plochy veřejné zeleně zahrnují zejména: plochy pro každodenní rekreaci; parkově upravené veřejné prostranství; liniovou zeleň a uliční stromořadí.

Přípustné jsou: trávňkové plochy a skupiny dřevin, pěší a cyklistické stezky, veřejné osvětlení, parkový a hrací mobiliář; pozemní objekty, stavby a zařízení, které svým charakterem odpovídají způsobu využívání ploch zeleně a mají doplňkovou funkci (např. odpočívadla, altánky, sbírkové skleníky, veřejné WC, stánky a drobné stavby s občerstvením); vodohospodářské stavby a stavby protipovodňových opatření se zachováním vegetační složky; vodní prvky a vodní plochy v rozsahu do 1000 m² a max. 10% z celkové základní plochy.

Podmíněně přípustné je oplocování ploch a omezení otevírací doby pro veřejnost z důvodu ochrany majetku zejména v nočních hodinách, pokud toto omezení přístupu veřejnosti není prováděno ze soukromých důvodů.

Nepřípustné jsou: stavby pro individuální rekreaci; odstavná a parkovací stání; pěstitelské nebo chovatelské využívání plochy; veškeré stavby nesouvisející s hlavní funkcí plochy.

Podklady pro vydání závazného stanoviska:

- dokumentace pro společné rozhodnutí zpracovaná MDS Projekt, Försterova 175, 566 01 Vysoké Mýto, Ing Jan Bursa, ČKAIT 0601653, v květnu 2020 pod zak.č. 2145-19-4,
- Politika územního rozvoje – schválena usnesením vlády České republiky č. 929 ze dne 20.7.2009, včetně její Aktualizace č. 1, 2, 3 a 5 schválené usnesením vlády České republiky č. 276 ze dne 15.4.2015, č. 629 ze dne 2.9.2019, č. 630 ze dne 2.9.2019 a č. 833 ze dne 17.8.2020,
- Zásady územního rozvoje Pardubického kraje (nabyly účinnosti 15.6.2010) včetně jejich Aktualizace č. 1, 2 a 3 (nabyly účinnosti dne 7.10.2014, 5.7.2019 a 12.9.2020),
- Územní plán Litomyšl vydaný formou opatření obecné povahy č. 1/2011, které nabylo účinnosti 29.12.2011, jeho změnu č. 1 vydanou formou opatření obecné povahy č. 1/2012, která nabyla účinnosti 27.12.2012, jeho změnu č. 2 vydanou formou opatření obecné povahy č. 1/2017, která nabyla účinnosti 10.10.2017 a jeho změnu č. 3 vydanou formou opatření obecné povahy č. 1/2019, která nabyla účinnosti 16. 7. 2019,
- Územně analytické podklady ORP Litomyšl.

Závazné stanovisko platí 2 roky ode dne vydání. Závazné stanovisko nepozbývá platnosti,

- a) bylo-li na základě žádosti podané v době jeho platnosti vydáno územní rozhodnutí, společné povolení nebo jiné obdobné rozhodnutí podle jiného zákona a toto rozhodnutí nabylo právní moci,
- b) byla-li na základě návrhu veřejnoprávní smlouvy nahrazující územní rozhodnutí nebo společné povolení podaného v době jeho platnosti uzavřena veřejnoprávní smlouva a tato veřejnoprávní smlouva nabyla účinnosti, nebo
- c) nabyli-li právních účinků územní souhlas nebo společný územní souhlas anebo souhlas s provedením ohlášeného stavebního záměru vydaný k oznámení stavebního záměru učiněného v době platnosti závazného stanoviska.

Ing. Josef Filipi
vedoucí odboru výstavby
a územního plánování

Obdrží:

navrhovatelé (doručenka)

MDS projekt s.r.o., IDDS: kvrkudw

sídlo: Försterova č.p. 175, 566 01 Vysoké Mýto-Město

M ě s t s k ý ú ř a d L i t o m y š l

odbor životního prostředí, Bří Šťastných 1000, 570 20 Litomyšl

tel.: 461 653 333, fax.: 461 612 218, mail: podatelna@litomysl.cz, www.litomysl.cz

Č.j. MěÚ Litomyšl 073914/2020

SZ MěÚ Litomyšl 073914/2020/2 ZP/Jan/S

VYŘIZUJE : Jansová Zdislava

TELEFON: 461 653 423

E-MAIL: zdislava.jansova@litomysl.cz

DATUM: 2020-10-15

Žadatel: MDS projekt s.r.o., Försterova 175, 566 01 Vysoké Mýto

Odbor životního prostředí Městského úřadu Litomyšl v souladu s ustanovením § 154 zákona č. 500/2004 Sb., správní řád, v platném znění, vydává toto

souhrnné stanovisko odboru životního prostředí

na základě žádosti o vyjádření ze dne 8.10.2020 k záměru „**Stavební úpravy mostního objektu**“ v k.ú. Litomyšl. Po prošetření předložených podkladů odbor životního prostředí MěÚ Litomyšl vydává toto stanovisko:

-z hlediska vodního hospodářství (Ing. Dufek)

- bez připomínek

-z hlediska lesního hospodářství a myslivosti (Ing. Havranová)

- bez připomínek

- z hlediska ochrany přírody a rybářství (Mgr. Laška)

- bez připomínek

- z hlediska ochrany ZPF (p. Jansová)

- bez připomínek

- z hlediska odpadového hospodářství (Ing. Pandulová)

- Vydáno samostatné závazné stanovisko č.j. MěÚ Litomyšl 075480/2020 dne 15.10.2020.

- z hlediska ochrany ovzduší (Ing. Pandulová)

- bez připomínek

Předložená žádost byla posouzena z hledisek zájmů chráněných těmito předpisy:

- zákonem 254/2001 Sb., o vodách v platném znění
- zákonem 289/1995 Sb., o lesích v platném znění
- zákonem 449/2001 Sb., o myslivosti v platném znění
- zákonem 334/1992 Sb., o ochraně zemědělského půdního fondu v platném znění
- zákonem 114/1992 Sb., o ochraně přírody a krajiny v platném znění
- zákonem 99/2004 Sb., o rybářství v platném znění
- zákonem 201/2012 Sb., o ochraně ovzduší v platném znění
- zákonem 185/2001 Sb., o odpadech v platném znění

Toto vyjádření k výše uvedenému záměru není rozhodnutím ve smyslu správního řádu, a proto se nelze proti němu odvolat, nenahrazuje závazná stanoviska dotčených orgánů ve smyslu § 149, odst. 1 správního řádu, popřípadě jejich vyjádření a rozhodnutí podle zvláštních zákonů.

Ing. Olga Paclíková
vedoucí odboru životního prostředí

v zastoupení
Zdislava Jansová
referent odboru

Městský úřad Litomyšl
odbor životního prostředí

Bří Šťastných 1000, 570 20 Litomyšl

Č.j.: MěÚ Litomyšl 075480/2020

Litomyšl 2020-10-15

SZ MěÚ Litomyšl 075480/2020/02 ZP/Pan

Vyřizuje: Ing. Alexandra Pandulová

Telefon: 461 653 424

Obdrží:

MDS projekt s.r.o.

Försterova 175

566 01 Vysoké Mýto

ZÁVAZNÉ STANOVISKO

Městský úřad Litomyšl, odbor životního prostředí, jako správní orgán věcně a místně příslušný podle ustanovení § 61 odst. 1 písm. c) a § 66 odst. 1 zákona č. 128/2000 Sb., o obcích, v platném znění, ustanovení § 79 odst. 4 zákona č. 185/2001 Sb., o odpadech a o změně některých dalších zákonů, v platném znění (dále jen zákon o odpadech) a ustanovení § 149 odst. 1 zákona č. 500/2004 Sb., správní řád, a orgán podle § 4 odst. 2 písm. a) zákona č. 183/2006 Sb., o územním plánování a stavebním řádu, v platném znění

souhlasí

se stavebním záměrem „**Oprava lávky ev.č. 132-L přes I/35 u Smetanova domu, Litomyšl**“, investora: Město Litomyšl, Bří Šťastných 1000, 570 20 Litomyšl, IČ 00276944, za níže uvedených podmínek.

Předložený záměr řeší stavební úpravu stávajícího mostního objektu včetně navazujících úseků a přilehlých ploch. Stavební úpravy se týkají výměny nosné konstrukce, úpravy spodní stavby a přístupových ramp.

Podmínky závazného stanoviska pro realizaci stavebního záměru:

O odpadech vznikajících při stavebních pracích a způsobu jejich využití nebo odstranění bude vedena průběžná evidence, kterou stavebník spolu s doklady, prokazujícími nakládání s odpady, předloží po ukončení prací MěÚ Litomyšl, OŽP.

Toto závazné stanovisko se vydává k řízení podle zákona č. 183/2006 Sb., o územním plánování a stavebním řádu, v platném znění.

Odůvodnění

Městský úřad Litomyšl, odbor životního prostředí, obdržel dne 8.10. 2020 žádost o vydání závazného stanoviska podle § 79 odst. 4 zákona o odpadech k záměru „Oprava lávky ev.č. 132-L přes I/35 u Smetanova domu, Litomyšl“, investor: Město Litomyšl, Bří Šťastných 1000, 570 20 Litomyšl, IČ 00276944. K žádosti byla přiložena projektová dokumentace, kterou zpracovala firma MDS projekt s.r.o., Försterova 175, 566 01 Vysoké Mýto, IČ 27487938.

Uvedené podmínky pro realizaci stavebního záměru jsou stanoveny v souladu s platnou legislativou odpadového hospodářství a vychází ze zákona o odpadech, jeho prováděcích

právních předpisů – vyhl. MŽP č. 383/2001 Sb., o podrobnostech nakládání s odpady, č. 93/2016 Sb., o Katalogu odpadů.

Městský úřad Litomyšl, odbor životního prostředí jako dotčený orgán podle ustanovení § 4 odst. 2 stavebního zákona a § 79 odst. 4 zákona o odpadech posoudil žádost o přiložené doklady z hlediska jejich souladu s povinnostmi vyplývajícími ze zákona o odpadech a jeho prováděcích předpisů.

V předložené projektové dokumentaci je uvedeno zařazení odpadů a popsány způsoby nakládání s odpady, které jsou v souladu se zákonem o odpadech, proto vydal orgán odpadového hospodářství souhlasné závazné stanovisko.

Obsah závazného stanoviska je závazný pro správní orgán, který vydá v dané věci rozhodnutí podle zvláštních právních předpisů.

Poučení

Proti tomuto závaznému stanovisku se nelze samostatně odvolat. Opravné prostředky lze proti němu uplatnit pouze v režimu ustanovení § 149 odst. 4,5 a 6 správního řádu.

Ing. Olga Paclíková
Vedoucí odboru životního prostředí

Městský úřad Litomyšl
Odbor kultury a cestovního ruchu
Oddělení státní památkové péče

Bří Šťastných 1000, 570 20 Litomyšl

Naše č. j.: MěÚ Litomyšl 077941/2020
Naše značka: KCR/PP/Nov
Vyřizuje: Milada Nováková
Datum: 2020-11-23

Telefon: 461 653 460
E-mail: milada.novakova@litomysl.cz
Fax: 461 653 395

Účastník řízení:

Město Litomyšl, Bří Šťastných 1000, 570 01 Litomyšl, IČO 00276944,
zastoupené na základě plné moci
Ing. Pavlem Kubešem, vedoucím oddělení investic, Městský úřad Litomyšl, Bří Šťastných
1000, 570 01 Litomyšl

ZÁVAZNÉ STANOVISKO

Městský úřad Litomyšl, odbor kultury a cestovního ruchu – oddělení státní památkové péče, jako místně i věcně příslušný orgán podle ustanovení § 29 odst. 2 zákona č. 20/1987 Sb., o státní památkové péči, ve znění pozdějších předpisů, k žádosti Ing. Pavla Kubeše, vedoucího oddělení investic, Městský úřad Litomyšl, Bří Šťastných 1000, podané dne 26. října 2020 o vydání závazného stanoviska k opravě lávky ev. č. 132-L přes I/35 na pozemcích parc. č. 2389/1, 2507/8, 3297, 2395/4, 2395/11, 2395/1, 2395/3, 2494/8, 2486, 2508/2, 2508/3, 2485, 2512, 3298, 1660/4, 2508/1, 2395/5, 2494/11, 2494/1, 2494/10, 2494/5, 2494/9 v k. ú. Litomyšl, které jsou v ochranném pásmu městské památkové rezervace Litomyšl, vyhlášeném rozhodnutím rady ONV ve Svitavách ze dne 11. 6. 1987, o určení ochranného pásma městské památkové rezervace Litomyšl, podle § 14 odst. 2 zákona č. 20/1987 Sb., o státní památkové péči, ve znění pozdějších předpisů a podle příslušných ustanovení zákona č. 500/2004 Sb., správní řád, ve znění pozdějších předpisů, vydává toto závazné stanovisko:

Provedení opravy lávky ev. č. 132-L přes I/35 na pozemcích parc. č. 2389/1, 2507/8, 3297, 2395/4, 2395/11, 2395/1, 2395/3, 2494/8, 2486, 2508/2, 2508/3, 2485, 2512, 3298, 1660/4, 2508/1, 2395/5, 2494/11, 2494/1, 2494/10, 2494/5, 2494/9 na pozemcích v k. ú. Litomyšl, v následujícím rozsahu:

Rozsah prací byl převzat se souhlasem autora Ing. Ondřeje Jetmara, MDS PROJEKT, Försterova č. p. 175, 566 01 Vysoké Mýto, z níže uvedené projektové dokumentace.

Celkový architektonický vzhled navržené opravy vychází z původní konstrukce a geometrického uspořádání. Navržené řešení počítá s kompletní opravou konstrukce nad komunikací I/35. Součástí bude i obnova odvodnění a přeložky inženýrských sítí.

Oprava konstrukce spočívá v kompletní demontáži mostního příslušenství, tzn. zábradlí, říms a odstranění vozovky na mostě a na předmostí, dále bude odstraněna izolace a vyrovnávací betonová vrstva nosné konstrukce. Nosná konstrukce prefabrikátů bude vyměněna za nově provedené prefabrikáty a bude na ní nově provedena ŽB monolitická spřahující vrstva, ŽB monolitické spřahující příčníky, celoplošná izolace, římsy a vozovkové souvrství.

Na spodní stavbě bude provedeno ubourání úložných prahů a konzol ramp do předepsané úrovně. Na svislých plochách spodní stavby bude odstraněna degradovaná vrstva povrchu ŽB konstrukcí. Na svislé ploše pod úroveň ubourání bude provedena kotvená přibetonávka. Nad ubouranou úroveň bude provedeny nové ŽB konstrukce úložných prahů, ramp a konzol ramp. Na mostě bude provedena obnova zádržného systému v podobě ocelového zábradlí výšky 1,30m. Vozovka na předmostí bude napojena na stávající stav. Na mostě včetně předmostí bude provedena obnova odvodnění, tzn. na nosné konstrukci budou provedeny mostní odvodňovače a odvodňovače celoplošné izolace, na předmostích budou obnoveny mostní odvodňovače a odvodňovače celoplošné izolace.

V rámci stavebních prací budou provedeny nutné přeložky vedení VO.

Akce si dále vyžádá uvedení dotčených ploch do předchozího stavu, a není-li to možné s ohledem na povahu provedených prací, do stavu odpovídajícího jejímu předchozímu účelu nebo užívání.

Akce vyvolává svým rozsahem přeložky a zajištění stávajících inženýrských sítí.

Správce	Sít'
- CETIN a.s.	SDĚLOVACÍ VEDENÍ
	ELEKTRICKÉ VEDENÍ NN
	S. V. NEZAMĚŘENÉ, NEPROVOZOVANÉ
- ČEZ Distribuce a.s.	ELEKTRICKÉ VEDENÍ NN NADZEMNÍ
	ELEKTRICKÉ VEDENÍ VN NADZEMNÍ
- GridServices, s.r.o.	NTL PODZEMNÍ PLYNOVOD
	STL PODZEMNÍ PLYNOVOD
- Městské služby Litomyšl, s.r.o.	VEDENÍ VEŘEJNÉHO OSVĚTLENÍ
- VODOVODY spol. s r.o.	VODOVODNÍ ŘAD
	KANALIZACE
	DEŠŤOVÁ KANALIZACE

Ostatní sítě, které nejsou uvedeny výše, se nachází v prostoru zájmového území stavby a budou vlastní stavbou dotčeny. Tyto sítě jsou umístěny u stávajících konstrukcí a budou umístěny na rampy opravených konstrukcí. Jedná se o vedení VO. Vedení a lampy VO budou nejprve dočasně odstraněny a po dokončení stavby budou sítě umístěny do definitivní polohy na most. Na mostě včetně předmostí bude provedena obnova odvodnění, tzn. na nosné konstrukci budou provedeny mostní odvodňovače a odvodňovače celoplošné izolace, na předmostích budou obnoveny mostní odvodňovače a odvodňovače celoplošné izolace,

podle předložené projektové dokumentace *OPRAVA LÁVKY EV. Č. 132-L PŘES I/35 U SMETANOVA DOMU, LITOMYŠL, ZAK. Č. 2145-19-4, 05/2020, MDS PROJEKT, Försterova č. p. 175, 566 01 Vysoké Mýto, je z hlediska zájmů státní památkové péče přípustné.*

O d ů v o d n ě n í

Městský úřad Litomyšl, odbor kultury a cestovního ruchu – oddělení státní památkové péče, jako příslušný orgán státní správy v oblasti památkové péče, provedl správní řízení k žádosti, Ing. Pavla Kubeše, vedoucího oddělení investic, Městský úřad Litomyšl, Bří Šťastných 1000, podané dne 26. října 2020 o vydání závazného stanoviska k opravě lávky ev. č. 132-L přes I/35 na pozemcích parc. č. 2389/1, 2507/8, 3297, 2395/4, 2395/11, 2395/1, 2395/3, 2494/8, 2486, 2508/2, 2508/3, 2485, 2512, 3298, 1660/4, 2508/1, 2395/5, 2494/11, 2494/1, 2494/10, 2494/5, 2494/9 v k. ú. Litomyšl, z důvodu provedení opravy stávajícího mostního objektu.

Předmětné pozemky jsou umístěny v ochranném pásmu městské památkové rezervace Litomyšl, vyhlášeném rozhodnutím rady ONV ve Svitavách ze dne 11. 6. 1987, o určení ochranného pásma městské památkové rezervace Litomyšl. Novodobá lávka pro pěší a cyklisty vedoucí přes silniční průtah městem I/35 - železobetonová konstrukce s ocelovým zábradlím, vnější plášť stavby z pohledového betonu, utilitární tvarosloví příčného překladu na dvou mohutných nosných pilířích zabudovaných do opěrných bočních zdí silniční komunikace. Objekt se nachází v ochranném pásmu městské památkové rezervace Litomyšl. Předmětem veřejného zájmu ochranného pásma je zajištění ochrany městské památkové rezervace před vnějším poškozením hodnot. Účelem ochranného pásma je eliminovat měřítkově a hmotově neúměrnou novou výstavbu v těsném sousedství chráněného území a zajistit ochranu městské siluety a významných panoramatických pohledů na chráněné území včetně zámeckého návrší s památkou zapsanou na seznamu světového dědictví UNESCO (zámek Litomyšl) i výhledů ven z chráněného území památkové rezervace a ze zámeckého návrší do okolí. Ochranné pásmo přispívá k zachování kulturněhistorických a urbanisticko-architektonických hodnot památkové rezervace Litomyšl a chrání hodnoty městského historického jádra Litomyšle.

Stavebník je povinen podle § 22 odst. 2 zákona č. 20/1987 Sb., o státní památkové péči, ve znění pozdějších předpisů, tento záměr oznámit na Archeologický ústav AV ČR, Letenská 4, 118 01 Praha 1, nebo elektronicky na adresu oznameni@arup.cas.cz.

Městský úřad Litomyšl, odbor kultury a cestovního ruchu – oddělení státní památkové péče, jako příslušný orgán státní správy v oblasti památkové péče, na základě doručené žádosti zahájil správní řízení dne 26. října 2020 v souladu s ustanovením § 44 zákona č. 500/2004 Sb., správní řád, ve znění pozdějších předpisů.

Podle ustanovení § 14 odst. 6 zákona č. 20/1987 Sb., o státní památkové péči, ve znění pozdějších předpisů, ve věci vydal písemné vyjádření Národní památkový ústav, územní odborné pracoviště v Pardubicích dne 5. listopadu 2020, č. j. NPÚ-361/86205/2020/Pan, vypracované Mgr. Ivanou Panochovou, Ph.D., doručené Městskému úřadu v Litomyšli dne 6. listopadu 2020, ve kterém je uvedeno, že provedení rekonstrukce lávky na výše uvedených pozemcích v k. ú. Litomyšl je z hlediska zájmů státní památkové péče přípustné. Objekt se nachází v ochranném pásmu městské památkové rezervace Litomyšl. Předmětem veřejného zájmu ochranného pásma je zajištění ochrany městské památkové rezervace před vnějším poškozením hodnot.

Účelem ochranného pásma je eliminovat měřítkově a hmotově neúměrnou novou výstavbu v těsném sousedství chráněného území a zajistit ochranu městské siluety a významných panoramatických pohledů na chráněné území včetně zámeckého návrší s památkou zapsanou na seznamu světového dědictví UNESCO (zámek Litomyšl) i výhledů ven z chráněného území památkové rezervace a ze zámeckého návrší do okolí. Ochranné pásmo přispívá k zachování kulturněhistorických a urbanisticko-architektonických hodnot památkové rezervace Litomyšl a chrání hodnoty městského historického jádra Litomyšle. měřítko či proporce objektu žádný vliv. Navrhované změny nepoškodí památkové hodnoty MPR Litomyšl.

Městský úřad Litomyšl, odbor kultury a cestovního ruchu - oddělení státní památkové péče v průběhu správního řízení postupoval v souladu s platnými právními předpisy. Při vyhotovení závazného stanoviska vycházel z předložené žádosti, projektové dokumentace a z písemného vyjádření odborné organizace státní památkové péče. Přitom došel k závěru, že provedení opravy lávky ev. č. 132-L přes I/35 na pozemcích parc. č. 2389/1, 2507/8, 3297, 2395/4, 2395/11, 2395/1, 2395/3, 2494/8, 2486, 2508/2, 2508/3, 2485, 2512, 3298, 1660/4, 2508/1, 2395/5, 2494/11, 2494/1, 2494/10, 2494/5, 2494/9 v k. ú. Litomyšl je z hlediska zájmů státní památkové péče přípustné a její realizací nebude snížena památková, architektonická a urbanistická hodnota městské památkové rezervace Litomyšl a nebude narušena půdorysná, hmotová a výšková konfigurace daného území a dotčeny podmínky pro ochranu městské památkové rezervace Litomyšl.


Odborný dohled zabezpečuje podle § 32 odst. 2 písm. g) zákona č. 20/1987 Sb., o státní památkové péči, ve znění pozdějších předpisů Národní památkový ústav, územní odborné pracoviště v Pardubicích.

Závazné stanovisko bylo vydáno podle ustanovení § 149 zákona č. 500/2004 Sb., správní řád, ve znění pozdějších předpisů a jeho obsah je závazný pro výrokovou část rozhodnutí příslušného správního orgánu.

P o u č e n í

Toto závazné stanovisko není samostatným rozhodnutím ve správním řízení, ale je úkonem učiněným dotčeným orgánem pro řízení vedené příslušným stavebním úřadem. Z toho důvodu lze jeho obsah napadnout pouze v rámci odvolání podanému proti rozhodnutí ve věci samé.




PhDr. Milada Nováková
vedoucí oddělení SPP

Na vědomí

Národní památkový ústav, územní odborné pracoviště v Pardubicích



KUPAX00VRW8U



**Krajský úřad
Pardubického kraje**
ODSH - oddělení silničního hospodářství a dopravní obslužnosti

Váš dopis zn.:

Ze dne:

Číslo jednací: KrÚ 79240/2020

Spisová značka: SpKrÚ 74729/2020 ODSH OSH

Vyřizuje: Ing. Nicola Gregorová

Telefon: 466026867

E-mail: nicola.gregorova@pardubickykraj.cz

Mobil:

Fax:

MDS PROJEKT s.r.o.

Datum: 27.10.2020

Vyjádření k projektové dokumentaci – „Rekonstrukce lávky ev.č. 132-L přes I/35 u Smetanova domu, Litomyšl“.

Krajský úřad Pardubického kraje, odbor dopravy a silničního hospodářství, který je příslušným dopravním úřadem ve smyslu ustanovení § 34 odst. 1 písm. b) zákona č. 111/1994 Sb., o silniční dopravě, ve znění pozdějších předpisů, bere na vědomí projektovou dokumentaci „Rekonstrukce lávky ev.č. 132-L přes I/35 u Smetanova domu, Litomyšl“.

K výše uvedené dokumentaci sdělujeme, že:

- dle vyjádření v příložené dokumentaci bude uzavírka probíhat o víkendu (2+2 dny),
- budou dotčené linky č. 680036 (dopravce Zlatovánek spol. s.r.o.), č. 780850 (dopravce Retrobus, s.r.o.) a linky č. 680901, 680818, 700813, 680819 (dopravce ČSAD Ústí nad Orlicí, a.s.),
- linky pojedou ze zastávky *Litomyšl, aut.nádr.* po objízdě trase přes Smetanovo náměstí na zastávku *Litomyšl, Botana*. Poté již pojedou dle jízdních řádů,
- nebudou se schvalovat výlukové jízdní řády.

Vyjádření bylo projednáno s technologem dopravní obslužnosti Pardubického kraje (s ing. Krpatovou).

Žadatel má za povinnost včas podat žádost z důvodu omezení provozu.



Otisk úředního razítka

Ing. Ladislav Umbraun
vedoucí odboru dopravy a silničního hospodářství

POLICIE ČESKÉ REPUBLIKY
Krajské ředitelství policie Pardubického kraje
Odbor služby dopravní policie
Na Spravedlnosti 2516, 530 48 Pardubice

Č. j. KRPE-76236-1/ČJ-2020-1700DP

Pardubice 26. října 2020

Počet stran: 2

MDS Projekt s.r.o.
Försterova č.p. 175
566 01 Vysoké Mýto

Stanovisko k projektové dokumentaci na stavbu „Rekonstrukce lávky ev. č. 132-L přes I/35 u Smetanova domu, Litomyšl“

Na Policii České republiky, Krajské ředitelství policie Pardubického kraje, odbor služby dopravní policie byla doručena Vaše žádost o vyjádření k projektové dokumentaci pro společné územní a stavební řízení v souvislosti se stavbou „Rekonstrukce lávky ev. č. 132-L přes I/35 u Smetanova domu, Litomyšl“. Projektová dokumentace řeší rekonstrukci lávky, kdy celkový architektonický vzhled navržené opravy vychází z původní konstrukce a geometrického uspořádání. Oprava konstrukce spočívá v kompletní demontáži mostního příslušenství, tzn. zábradlí, říms a odstranění vozovky na mostě a na předmostí, dále bude odstraněna izolace a vyrovnávací betonová vrstva nosné konstrukce. Na mostě bude provedena obnova zádržného systému v podobě ocelového zábradlí výšky 1,30m. Vozovka na předmostí bude napojena na stávající stav. Na mostě včetně předmostí bude provedena obnova odvodnění, tzn. na nosné konstrukci budou provedeny mostní odvodňovače a odvodňovače celoplošné izolace, na předmostích budou obnoveny mostní odvodňovače a odvodňovače celoplošné izolace.

Policie České republiky, Krajské ředitelství policie Pardubického kraje, odbor služby dopravní policie jako orgán státní správy ve věcech bezpečnosti a plynulosti provozu na pozemních komunikacích ve smyslu ve smyslu ust. § 1, zákona č. 12/1997 Sb., o bezpečnosti a plynulosti silničního provozu, ve znění pozdějších předpisů, ve věci pozemních komunikací ve smyslu § 16 odst. 2 písm. b) zákona č. 13/1997 Sb., o pozemních komunikacích, ve znění pozdějších předpisů, vydává toto stanovisko z hlediska sil. I/35:

S navrhovanou stavbou zpracovanou v předložené projektové dokumentaci **s o u h l a s í** za dodržení níže uvedených podmínek:

- 1) Bude dodržena navržená výška průjezdního prostoru $\geq 5,050$ m, resp.
- 2) Stavba bude mj. odpovídat ČSN 73 6110, ČSN 73 6102 a podmínkám vyhlášky č. 398/2009 o obecných technických požadavcích zabezpečujících bezbariérové užívání staveb.
- 3) Při provádění stavby bude zajištěna bezpečnost provozu na sil. I/35 a plynulost dopravy bude omezena pouze v nezbytně nutném rozsahu.

Upozorňujeme, že stanovisko k projektové dokumentaci netýkající se sil. I/35, návrh přechodného dopravního značení, podmínky zvláštního užívání je nutné projednat s příslušným dopravním inspektorátem územního odboru Svitavy, Krajského ředitelství policie Pardubického kraje, jako místně příslušným v dané věci v dotčeném území Pardubického kraje.

Pokud budou výše uvedené podmínky splněny, lze konstatovat, že návrh odpovídá obecným požadavkům na bezpečnost a plynulost provozu na pozemních komunikacích.

Zpracoval:
kpt. Ing. Tomáš Krpata
tel.: 974 561 253

plk. Ing. Miroslav Pochobradský
vedoucí odboru

z r. kpt. Ing. Tomáš Krpata
podepsáno elektronicky



Pomáhat a chránit

KRAJSKÉ ŘEDITELSTVÍ POLICIE PARDUBICKÉHO KRAJE

Územní odbor Svitavy
Dopravní inspektorát

Č. j. KRPE-76192-1/ČJ-2020-170906

Svitavy 8. října 2020

Počet stran: 2

MDS projekt s.r.o.
Försterova 175
566 01 Vysoké Mýto**Stanovisko k projektové dokumentaci pro společné územní a stavební řízení na akci: "Rekonstrukce lávky ev. č. 132-L přes I/35 u Smetanova domu, Litomyšl"**

Policie České republiky, Dopravní inspektorát Krajského ředitelství policie Pardubického kraje územního odboru Svitavy jako orgán státní správy ve věcech bezpečnosti a plynulosti provozu na silnicích II., III. třídy a místních komunikací obdržel dne 8. října 2020 Vaši žádost o stanovisko k projektové dokumentaci pro společné územní a stavební řízení na akci: "Rekonstrukce lávky ev. č. 132-L přes I/35 u Smetanova domu, Litomyšl". Toto podání bylo vyhodnoceno jako žádost o stanovisko Policie ČR k upravené PD ve smyslu ust. § 16 odst. 2, písm. b) zákona č.13/1997 Sb. o pozemních komunikacích, v platném znění. Na podkladě Vaší žádosti jsme tak posoudili projektovou dokumentaci a vydáváme toto stanovisko.

Na podkladě skutečností uvedených v upravené projektové dokumentaci Policie České republiky podle ustanovení § 16 odst. 2, písm. b) zákona č.13/1997 Sb. o pozemních komunikacích, v platném znění,

S O U H L A S Í

s uvedeným řešením stavby "Rekonstrukce lávky ev. č. 132-L přes I/35 u Smetanova domu, Litomyšl" dle předložené projektové dokumentace pro společné územní a stavební řízení při splnění následujících podmínek:

1) Celkově při stavbě budou dodrženy ČSN 73 6110+Z1 - projektování místních komunikací, ČSN 736101+Z1 - projektování silnic a dálnic, ČSN 73 6201 - projektování mostních objektů a ČSN 73 4130 - Schodiště a rampy. Dále také TP 170 - Navrhování pozemních komunikací, TP192-Dlažby pro konstrukce pozemních komunikací a vyhláška MMR č. 398/2009 Sb., o obecných technických požadavcích zabezpečující bezbariérové užívání stavby, ve znění pozdějších předpisů.

Purkyňova 1907/2
568 14 Svitavy

www.policie.cz

Tel.: 974 578 258
E-mail: epodatelna.policie@pcr.cz
ID DS: ndihp32

2) Základní pochozí šířka plochy lávky bude zachována, na předmostí 3,0 m a na mostě 4,8 m.

3) Pro umístění ocelového zábradlí budou dodrženy TP58 - mostní zábradlí. Zábradlí bude tvořit zádržný systém výšky 1,30 m. Na lávce doporučujeme provést vhodná opatření k zabránění odhazování předmětů na silnici I/35.

4) Přístupové šikmé rampy lávky budou mít příslušný příčný sklon do 2% a podélný do 12,5% s řešením doplňků pro užití osob s omezenou schopností pohybu a orientace. Vodící linie na předmostí bude tvořena 0,06 m bet. obrubou, na mostě římsou s výškou 0,15 m a zábradelním mostním svodidlem.

5) Pěší komunikace musí splňovat požadavky na protiskluznost povrchu.

6) Při akci dojde převážně k částečnému omezení komunikace silnice I/35 a také k celkové uzavírcce uvedené komunikace, proto bude třeba zhotovitelem místa zásahu označit přenosným dopravním značením podle "Přechodné úpravy provozu na pozemních komunikacích", které vydává příslušný silniční správní úřad na základě stanoviska Krajského ředitelství policie Pardubického kraje, dopravního inspektorátu, územního odboru Svitavy jako dotčeného orgánu ve smyslu § 77, odstavce 2, písmeno b) zákona č. 361/2000 Sb., o provozu na pozemních komunikacích v platném znění.

- Žádost o stanovisko k přechodné úpravě provozu na pozemních komunikacích bude podána v době, kdy bude znám termín provedení stavby, jméno zodpovědné osoby za rozmístění přenosného značení a v dostatečném předstihu.

- Předběžně souhlasíme s dopravně inženýrským opatřením dle D.1.3. schémata dopravního opatření a 2145_D.1.2. výkres dopravních opatření, kdy objízdné trasy budou převedeny po sil. III/3591 ul. T.G.Masaryka a přes Smetanovo náměstí ve dnech pracovního klidu.

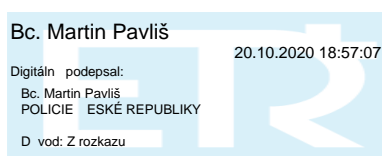
7) Při stavbě nesmí dojít k narušení nebo poškození součástí, příslušenství a okolních objektů.

Pokud budou výše uvedené podmínky splněny, lze konstatovat, že návrh odpovídá obecným požadavkům na bezpečnost a plynulost provozu na pozemních komunikacích.

Zpracoval:

por. Bc. Martin Pavliš

npor. Mgr. Drahomíra Zelená
vedoucí DI
v z. npor. Mgr. Alena Nedomová
schváleno elektronicky





V Pardubicích dne 6.11.2020

Č.j. *005576* /38200/3/Hol/2020

Vaše značka :

Vyřizuje : **Holická,**

Tel.: **954 914 529, 724 017 174**

MDS Projekt s.r.o.

Försterova 175

566 01 Vysoké Mýto

**Věc : Stavba „Oprava lávy ev.č. 132-L přes I/35 u Smetanova domu, Litomyšl“
vyjádření k projektové dokumentaci pro společné územní a stavební řízení**

Ředitelství silnic a dálnic ČR, Správa Pardubice **souhlasí** s předloženou projektovou dokumentací ve stupni pro společné územní a stavební řízení na akci

„Oprava lávky ev.č. 132-L přes I/35 u Smetanova domu, Litomyšl“

Ing. Jiří Hostaša
vedoucí provozního úseku

ŘEDITELSTVÍ SILNIC A DÁLNIC ČR
Správa Pardubice
Hlaváčova 902
530 02 Pardubice *hol* **12**

Mgr. Marta Holická

Váš dopis zn./ze dne: 19-2145-4 / 19.10.2020

Naše značka: SUSPK/14502/2020

Vyřizuje: Bc. Radek Kladivo (*vyjád_20.doc 59, 60*)

Tel.: 461 615 195, 602 478 898

E-mail.: radek.kladivo@suspk.cz

V Litomyšli dne: 20.10.2020

MDS projekt s.r.o.

Ing. Jana Vostrčilová

Försterova 175

566 01 Vysoké Mýto

(IDDS: kvrkudw)

Rekonstrukce lávky ev. č. 132-L přes I/35 u Smetanova domu, Litomyšl

Dne 19. 10. 2020 jsme obdrželi Vaši žádost o vyjádření k vedení objízdné trasy po silnicích II/358, II/360, III/3591 a III/36016 při uzavírce silnice I/35 v Litomyšli v rámci akce „Rekonstrukce lávky ev. č. 132-L přes I/35 u Smetanova domu, Litomyšl“. Objízdná trasa bude využívána během výstavby 2 × 2 dny, vždy o víkendu. Termín uzavírky a objížděky nebyl v žádosti uveden.

Součástí žádosti byly přílohy: A. – Průvodní zpráva, C.1. – Situační výkres širších vztahů, D.1.2. – výkres dopravních opatření a D.1.2. – Výkres dopravních opatření.

Správa a údržba silnic Pardubického kraje pověřená výkonem vlastnických práv k silnicím II. a III. třídy v Pardubickém kraji podle § 9 zákona č. 13/1997 Sb., o pozemních komunikacích v platném znění vydává toto vyjádření:

Omezení obecného užívání silnic uzavírkami a objížděkami se řídí ustanovení § 24 zákona č. 13/1997 Sb., o pozemních komunikacích.

- O uzavírce a objížděce rozhoduje příslušný silniční správní úřad, který věc projedná s vlastníkem pozemní komunikace, obcemi, Policií ČR atd.
- Uzavírka by měla být vždy omezena na nejkratší možnou dobu, objížděka řádně technicky zabezpečena a vyhovující z hlediska provozu.
- Případné úpravy objížděkových pozemních komunikací nutné z důvodu objížděky a náhrada případných následných škod se stanoví v podmínkách rozhodnutí o uzavírce a objížděce a uskuteční na náklad žadatele o uzavírku a objížděku.

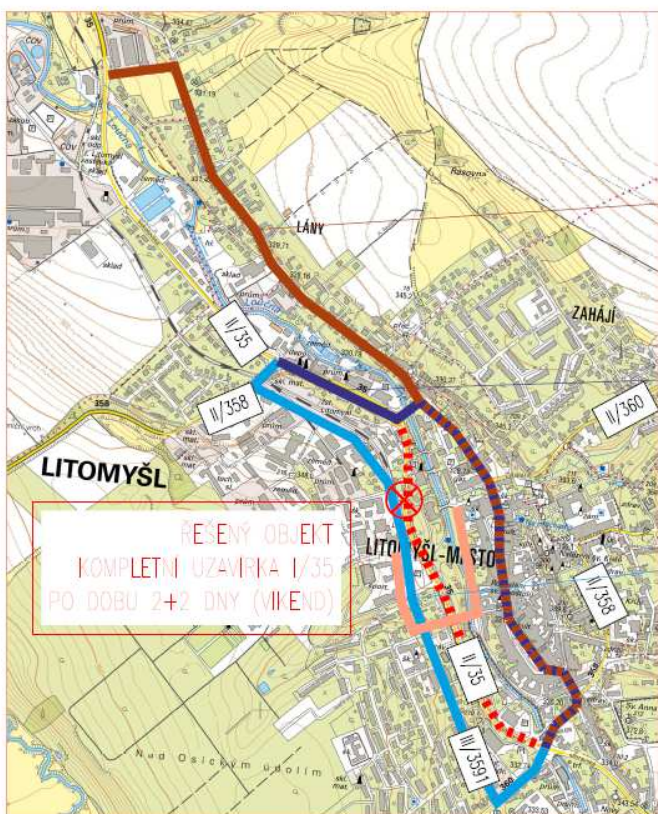
Toto vyjádření slouží pouze jako předběžná konzultace k projektové dokumentaci stavby „Rekonstrukce lávky ev. č. 132-L přes I/35 u Smetanova domu, Litomyšl“. Oficiální vyjádření správce komunikace pro vydání rozhodnutí o uzavírce a objížděce příslušným silničním správním úřadem vydá SÚS Pk až bude znám termín uzavírky.

Bc. Radek Kladivo
referent oddělení MS Litomyšl

Příloha: D.1.2. – Výkres dopravních opatření (výřez)

SITUACE
1:10000

FÁZE – III. A V.



DEMOLICE A MONTÁŽ NOSNÉ KONSTRUKCE
KOMPLETNÍ UZAVÍRKA I/35
PO DOBU 2+2 DNY (SOBOTA 14:00 AŽ PONDĚLÍ 03:00)

II/358 – SMETANOVO NÁMĚSTÍ – II/360 – NA LÁNECH
SMĚR VYSOKÉ MÝTO
TRASA VOZIDEL NAD 3,5m VÝŠKY

II/360 – SMETANOVO NÁMĚSTÍ – II/358
SMĚR SVITAVY
TRASA VOZIDEL NAD 3,5m VÝŠKY

III/3591
OBOUSMĚRNÝ PROVOZ
TRASA VOZIDEL DO 3,5m VÝŠKY

T.G. MASARYKA – LÁVKA 35–098 – VODNÍ VALY
TRASA PRO CYKLISTY A PĚŠÍ
PO CELOU DOBU VÝSTAVBY

LEGENDA VÝSTAVBY

FÁZE I.	FÁZE II.	FÁZE III.	FÁZE IV.	FÁZE V.	FÁZE VI.	TRVÁNÍ [DNÍ]
60	15	2	60	2	120	
						I/35
						T.G. MASARYKA – LÁVKA 35–098 – VODNÍ VALY
						III/3591
						II/360 – SMETANOVO NÁMĚSTÍ – II/358
						II/358 – SMETANOVO NÁMĚSTÍ – II/360 – NA LÁNECH
						OBOUSMĚRNÝ PROVOZ DO 3,5m VÝŠKY
						SMĚR SVITAVY, NAD 3,5m VÝŠKY
						SMĚR VYSOKÉ MÝTO, NAD 3,5m VÝŠKY

LEGENDA VÝSTAVBY

I/35 PROVOZ OMEZEN	FÁZE – I.–II., IV. A VI.
T.G. MASARYKA – LÁVKA 35–098 – VODNÍ VALY TRASA PRO CYKLISTY A PĚŠÍ PO CELOU DOBU VÝSTAVBY	FÁZE – I.–VI.
III/3591 OBOUSMĚRNÝ PROVOZ, TRASA VOZIDEL DO 3,5m VÝŠKY DEMOLICE A MONTÁŽE NOSNÉ KONSTRUKCE (2+2 DNY, VÍKEND)	FÁZE – III. A V.
II/360 – SMETANOVO NÁMĚSTÍ – II/358 SMĚR SVITAVY, TRASA VOZIDEL NAD 3,5m VÝŠKY DEMOLICE A MONTÁŽE NOSNÉ KONSTRUKCE (2+2 DNY, VÍKEND)	FÁZE – III. A V.
II/358 – SMETANOVO NÁMĚSTÍ – II/360 – NA LÁNECH SMĚR VYSOKÉ MÝTO, TRASA VOZIDEL NAD 3,5m VÝŠKY DEMOLICE A MONTÁŽE NOSNÉ KONSTRUKCE (2+2 DNY, VÍKEND)	FÁZE – III. A V.

LEGENDA VÝSTAVBY

FÁZE VÝSTAVBY	POPIS
SOUČASNÝ STAV	DOPRAVNÍ OPATŘENÍ
I. PŘÍPRAVNÉ PRÁCE	PŘÍPRAVA STAVENIŠTĚ
II. PŘED DEMOLICÍ	OCHRANA OPATŘENÍ DEMONTÁŽ ŘÍMS A VOZOVEK A PŘÍSLUŠENSTVÍ
III. DEMOLICE NOSNÉ KONSTRUKCE	
IV. REKONSTRUKCE SPODNÍ STAVBY	
V. OSAZENÍ NOSNÉ KONSTRUKCE	
VI. KOMPLETACE	ŘÍMSY, PŘÍSLUŠENSTVÍ, VOZOVEK A ÚPRAVY POD MOSTEM
DEFINITIVNÍ STAV	



Hasičský záchranný sbor Pardubického kraje

územní odbor Svitavy, Olbrachtova 37, 568 02 Svitavy

č.j. : HSPA- 24 - 422 /2020 Značka: PS – 140 /LI / No Svitavy :11. listopadu 2020
PID : HZSEX005174G Počet listů :1
Adresa žadatele: Počet příloh :0
MDS projekt s.r.o.
Försterova 175
566 01 Vysoké Mýto

Vyřizuje: mjr. Ing. Jan Novotný tel: 950 575 152 e-mail : jan.novotny@pak.izscr.cz

ZÁVAZNÉ STANOVISKO DOTČENÉHO ORGÁNU NA ÚSEKU POŽÁRNÍ OCHRANY

Název stavby : **Rekonstrukce lávky ev.č. 132-L přes I-35 u Smetanova domu, Litomyšl**
Místo stavby : **Litomyšl, ulice Kpt. Jaroše**
Stavebník : **Město Litomyšl, Bří Šťastných 1000, 570 20 Litomyšl**
Předložená dokumentace : **Ke stavebnímu povolení**
Zpracovatel dokumentace : **Ing. Ondřej Jetmar, ČKAIT 0701656**
Zpracovatel PBR : **Ing. Ondřej Jetmar, ČKAIT 0701656**
Datum : **05/2020**

Předmětem dokumentace je rekonstrukce lávky ev.č. 132-L přes I-35 u Smetanova domu v Litomyšli.

Předložená dokumentace obsahuje požárně bezpečnostní řešení v souladu s ustanovením § 41 vyhl. 246/2001 Sb. – *samostatná příloha.*

Hasičský záchranný sbor Pardubického kraje jako věcně a místně příslušný dotčený orgán na úseku požární ochrany dle ustanovení § 7 odst. 4 zákona č. 320/2015 Sb. o Hasičském záchranném sboru České republiky a o změně některých zákonů (zákon o hasičském záchranném sboru), ve znění zákona 183/2017., a dle ustanovení § 26 odst. 2 písm. b) a ustanovení § 31 odst. 1 písm. b) zákona č. 133/1985 Sb., o požární ochraně, ve znění pozdějších předpisů (dále jen „zákon o požární ochraně“), posoudil v rozsahu níže uvedených podkladů výše uvedenou dokumentaci předloženou dne 13. 10. 2020 a vydává k ní v souladu s ustanovením § 31 odst. 3 zákona o PO a dále dle ustanovení § 149 odst. 1 zákona č. 500/2004 Sb., správní řád, ve znění pozdějších předpisů,

SOUHLASNÉ ZÁVAZNÉ STANOVISKO.

Odůvodnění:

HZS Pardubického kraje, územní odbor Svitavy vycházel při vydání závazného stanoviska z těchto podkladů: Požárně bezpečnostní řešení (zpracovatel, číslo ČKAIT, datum – viz výše). Posouzením předložené projektové dokumentace v rozsahu požárně bezpečnostního řešení dle ustanovení § 46 odst. 1 vyhlášky č. 246/2001 Sb., o stanovení podmínek požární bezpečnosti a výkonu státního požárního dozoru (vyhláška o požární prevenci), ve znění vyhlášky č. 221/2014 Sb., dospěl HZS Pardubického kraje k závěru, že požárně bezpečnostní řešení splňuje obsahové náležitosti dle ustanovení § 41 vyhlášky o požární prevenci. Z obsahu posouzeného požárně bezpečnostního řešení vyplývá, že jsou splněny technické podmínky požární ochrany kladené na danou stavbu vyhláškou č. 23/2008 Sb., o technických podmínkách požární ochrany staveb, ve znění vyhlášky č. 268/2011 Sb.



mjr. Ing. Jan Novotný
vrchní komisař
vedoucí pracoviště prevence OO a KŘ

Krajská hygienická stanice Pardubického kraje se sídlem v Pardubicích

Město Litomyšl
Bří Šťastných 1000
570 20 Litomyšl - Město

Váš dopis zn./ze dne
2.10.2020

Naše číslo jednací
KHSPA 21748/2020/HOK-Sy

Vyřizuje/linka
Trmač

Svitavy dne:
12. 10. 2020

Žádost o vydání závazného stanoviska - odpověď

Na žádost projektanta: MDS projekt s.r.o., Försterova 175, 566 01 Vysoké Mýto - Město, IČ: 27487938, který na základě předložené plné moci zastupuje investora: Město Litomyšl, Bří Šťastných 1000, 570 20 Litomyšl - Město, IČO: 00276944, doručené dne **9. 10. 2020**, posoudila Krajská hygienická stanice Pardubického kraje se sídlem v Pardubicích předloženou žádost o stanovisko pro vydání **územního rozhodnutí a stavebního povolení - „Oprava lávky ev.č.132-L přes I/35 u Smetanova domu, Litomyšl“**, k.ú. Litomyšl.

Předloženou projektovou dokumentaci: „Oprava lávky ev.č.132-L přes I/35 u Smetanova domu, Litomyšl“, zpracoval generální projektant: MDS projekt s.r.o., Försterova 175, 566 01 Vysoké Mýto - Město, IČ: 27487938, zpracoval: Ing. Ondřej Jetmar, hlavní projektant: Ing. Jan Bursa, s datem vydání: 05/2020, číslo zakázky: 2154-19-4, paré č.: neuvedeno.

Navrhovaná akce řeší problematiku stavebních úprav stávajícího mostního objektu, včetně navazujících úseků a přilehlých ploch. Oprava řeší stavební úpravy stávajícího objektu, který slouží pro převedení trasy pro pěší a cyklisty přes komunikaci I/35. Stavební úpravy se týkají výměny nosné konstrukce, úpravy spodní stavby a přístupových ramp.

Po posouzení dokumentace z hlediska požadavků ochrany veřejného zdraví KHS konstatuje, že předloženým návrhem **nejsou** dotčeny zájmy chráněné orgánem ochrany veřejného zdraví.

Z tohoto důvodu není KHS v řízení o předmětné žádosti dotčeným orgánem a závazné stanovisko ve smyslu § 4 odst. 2 písm. a) zákona č. 183/2006 Sb., o územním plánování a stavebním řádu (stavební zákon), ve znění pozdějších předpisů, proto nevydává.

Ing. Jitka Kubešová, DiS.
vedoucí oddělení
hygieny obecné a komunální

Rozdělovník:

Do datové schránky: kvrkudw – MDS projekt s.r.o., Försterova 175, 566 01 Vysoké Mýto - Město
(PD zaslána elektronicky)
KHS-ÚP Svítavy (1x HOK)

Váš dopis zn.
Ze dne
Naše zn. 25858/2020-SŽ-OŘ HKR-OTE
Listů/příloh 1/1

Vyřizuje Ing. Šárka Teplá
Telefon +420 972 342 076
Mobil +420 601 394 951
E-mail tepla@spravazeleznic.cz

Datum 4. listopadu 2020

MDS projekt s.r.o.
Försterova 175
566 01 Vysoké Mýto

Odesláno prostřednictvím DS
kvrkudw

**Souhrnné stanovisko
Správy železnic, státní organizace
ke společnému územnímu a stavebnímu řízení**

Na základě předložené žádosti a dokumentace stavby vydává Správa železnic, státní organizace, Oblastní ředitelství Hradec Králové (dále jen „OŘ HKR“), podle zákona č. 183/2006 Sb., o územním plánování a stavebním řádu (stavební zákon), v platném znění, toto

**Souhrnné stanovisko ke společnému územnímu a stavebnímu řízení
pro stavbu:**

Název stavby: Oprava lávky ev.č.132-L přes I/35 u Smetanova domu, Litomyšl
Místo stavby: k. ú. Litomyšl
Trať: Choceň - Litomyšl km 23,984, cca 20 m od traťové koleje
TÚDÚ: 1581D1 - dD3 Litomyšl
Žadatel: MDS projekt s.r.o., Försterova 175, 566 01, Vysoké Mýto
Investor: Město Litomyšl

Podle předložené dokumentace se jedná o stavební úpravy stávajícího objektu, který slouží pro převedení trasy pro pěší a cyklisty přes komunikaci I/35. Stavební úpravy se týkají výměny nosné konstrukce, úpravy spodní stavby a přístupových ramp. Stavba se bude nacházet v ochranném pásmu dráhy. Stavbou nedojde k dotčení pozemků, ke kterým má Správa železnic, státní organizace právo hospodařit.

V území dotčeném stavbou se **nenachází** podzemní vedení Správy železnic, státní organizace ve správě OŘ HKR a ČD Telematika a.s.

Toto souhrnné stanovisko se vydává pro účely společného povolení, realizaci stavby a k existenci sítí.

Správa železnic, státní organizace se stavbou situovanou v ochranném pásmu dráhy

s o u h l a s í

za předpokladu, že budou splněny následující podmínky:

1. V předstihu před zahájením výstavby (min. 14 dní) požadujeme vyrozumět drážní dohled nad stavbami v OPD vedoucího provozního střediska TO Choceň p. Martináka tel. 725 210 018.

2. Stavebními pracemi nebudou nijak dotčeny pozemky Správy železnic, státní organizace, nebude na ně ukládán žádný stavební materiál, ani vytěžená zemina. Likvidaci příp. odpadů požadujeme řešit v souladu s platnou legislativou v aktuálním znění dle stupně jejich nebezpečnosti, nesmí dojít k ekologické zátěži pozemků Správy železnic, státní organizace.
3. Při realizaci stavby nesmí dojít k přiblížení pracovníků zhotovitele, jeho mechanismů a stavebních dílů na vzdálenost menší než 3 m od osy krajní koleje.
4. Při provádění prací musí být dodržena vyhláška č. 177/1995 Sb. stavební a technický řád drah v platném znění.
5. Pracovní činností nesmí dojít k ohrožení bezpečnosti provozování dráhy a drážní dopravy. Při realizaci stavby musí být respektován provoz železniční dopravy a rozsah drážních zařízení včetně přístupu k nim v plném rozsahu.
6. Pokud při realizaci prací vznikne škoda na majetku ve správě Správy železnic, státní organizace (např. dojde k znečištění šterkového lože, přejezdu, poškození drážního zařízení, ohrožení stability drážního tělesa apod.), zhotovitel bude okamžitě o této skutečnosti informovat vedoucího TO a zajistí uvedení dotčeného úseku dráhy do původního stavu, a není-li to možné, do stavu odpovídajícího původnímu účelu nebo užití dotčeného úseku dráhy zcela na své náklady včetně finanční postihů z případného vyloučení dopravy.
7. Stavba bude provedena tak, aby ani v budoucnu nedošlo k porušení funkce objektu vlivem provozu dráhy.
8. Změny v projektové dokumentaci, které by stavbu přiblížily ke dráze, požadujeme předložit k novému posouzení a to ještě před zahájením prací.

Jako účastník společného řízení trváme na tom, aby výše uvedené podmínky tohoto souhrnného stanoviska byly stavebníkovi zapracovány do podmínek povolení jako nezbytně závazné, s uvedením č. j. a data vydání souhrnného stanoviska.

Toto souhrnné stanovisko nenahrazuje závazné stanovisko Drážního úřadu ve smyslu ustanovení § 7 odst. 3 nebo § 9 odst. 1 zákona č. 266/1994, o dráhách, v platném znění.

Toto souhrnné stanovisko se týká předmětné stavby pouze v rozsahu předložené dokumentace stavby s platností 2 let od data vydání tohoto souhrnného stanoviska. Pokud nebude v této lhůtě vydáno pravomocné povolení je investor stavby, popř. s jeho souhlasem stavebník povinen požádat o vydání nového souhrnného stanoviska, podle aktuálních podmínek a platných právních předpisů.

Pro případné další žádosti a/nebo jiná podání týkající se předmětné stavby (např. při předkládání žádostí k dalšímu stupni dokumentace stavby) bychom Vás rádi požádali, abyste uváděli naše číslo jednací pro naši rychlejší orientaci k uvedenému záměru.

Ing. Jiří Vencel v.r.
náměstek ředitele pro techniku

Přílohy
Příloha 1 – ověřená situace

Ověřovací doložka změny datového formátu dokumentu podle § 69a zákona č. 499/2004 Sb.

Doložka číslo: 1195438

Původní datový formát: application/pdf

UUID původní komponenty: 52526e43-b756-41a2-85c2-32cdddf793b

Jméno a příjmení osoby, která změnu formátu dokumentu provedla:

System ERMS (zpracovatel dokumentu Šárka TEPLÁ)

Subjekt, který změnu formátu provedl: Správa železnic, státní organizace

Datum vyhotovení ověřovací doložky: 05.11.2020 08:23:00



Ověřovací doložka změny datového formátu dokumentu podle § 69a zákona č. 499/2004 Sb.

Doložka číslo: 1195439

Původní datový formát: application/pdf

UUID původní komponenty: 18d31bb7-6474-4685-aebf-a6649034bb3d

Jméno a příjmení osoby, která změnu formátu dokumentu provedla:

System ERMS (zpracovatel dokumentu Šárka TEPLÁ)

Subjekt, který změnu formátu provedl: Správa železnic, státní organizace

Datum vyhotovení ověřovací doložky: 05.11.2020 08:23:00



f68f3dec-b03c-429c-971c-8b046fc4b4e6

DRÁŽNÍ ÚŘAD, WILSONOVA 300/8, 121 06 PRAHA 2**sekce infrastruktury - územní odbor Praha**

Sp. zn.: MP-SOP2405/20-2/Bn

V Praze dne 18. listopadu 2020

Č. j.: DUCR-66610/20/Bn

Telefon: +420 602 149 916

Oprávněná úřední osoba: Bulíř Roman JUDr.

E-mail: bulir@ducrcz

ZÁVAZNÉ STANOVISKO

Drážní úřad jako drážní správní úřad podle § 54 odst. 1 zákona č. 266/1994 Sb., o dráhách, ve znění pozdějších předpisů (dále jen "zákon")

vydává

podle § 7 odst. 3 zákona, na základě žádosti, podané u Drážního úřadu dne 11. listopadu 2020 žadatelem: MDS projekt s.r.o., Försterova 175, 56601 Vysoké Mýto, IČ:27487938,

**s o u h l a s n é z á v a z n é s t a n o v i s k o p r o ú č e l y
u m í s t ě n í , p o v o l e n í , o h l á š e n í s t a v b y**

k.ú. Litomyšl**"Rekonstrukce lávky ev.č.132-L přes I/35 u Smetanova domu, Litomyšl"**

Stavba je navržena v ochranném pásmu dráhy železniční tratě Chocẽ - Litomyšl v žkm 23,985 v minimální vzdálenosti 20 m od osy koleje. Stavba se nachází na pozemcích parc. č. 3297, 3298, 2494/8 a dalších v k.ú. Litomyšl.

Souhlasné stanovisko vydává Drážní úřad za těchto podmínek:

1. Stavba bude provedena podle projektové dokumentace předložené Drážnímu úřadu. Případné změny této dokumentace je stavebník povinen předem projednat s Drážním úřadem.
2. Stavbou nesmí být nepříznivě ovlivněny drážní objekty a zařízení.
3. Na stavbě nesmějí být umístěna taková světla nebo barevné plochy, které by mohly vést k záměně s drážními znaky nebo mohly jinak ohrozit provoz dráhy.
4. Při provádění stavby nesmí být ohrožena bezpečnost a plynulost železničního provozu.

Odůvodnění

Drážní úřad obdržel dne 11. listopadu 2020 od: MDS projekt s.r.o., Försterova 175, 56601 Vysoké Mýto, IČ:27487938, žádost o závazné stanovisko pro účely umístění, povolení, ohlášení výše uvedené stavby.

Drážní úřad posoudil u předmětné žádosti a předložené dokumentace soulad navrhované stavby se zákonem o dráhách včetně prováděcích předpisů.

Podmínka č. 1 zajišťuje provedení stavby v souladu se schválenou projektovou dokumentací. Podmínka č. 2 zajišťuje ochranu dráhy a jejích funkcí před nepříznivými vlivy následně povolované stavby. Podmínka č. 3 zajišťuje, aby nedošlo k záměně světél nebo barevných ploch s drážními znaky, což by ve svém důsledku mohlo vést k mimořádné situaci. Podmínka č. 4 zajišťuje ochranu dráhy z hlediska bezpečnosti a plynulosti jejího provozu.

Drážní úřad dospěl k závěru, že při splnění podmínek uvedených v tomto stanovisku bude v maximální možné míře zajištěno bezpečné a plynulé provozování dráhy a drážní dopravy, včetně její ochrany. Na základě uvedeného Drážní úřad vydal toto souhlasné závazné stanovisko.

Toto stanovisko:

- Je podle § 64 zákona o dráhách závazným stanoviskem podle § 149 zákona č. 500/2004 Sb., správní řád, ve znění pozdějších předpisů, pro rozhodnutí a pro jiné úkony stavebního úřadu nebo úkony autorizovaného inspektora v souladu s § 4 odstavce 2 písm. a) zákona č. 183/2006 Sb., o územním plánování a stavebním řádu, ve znění pozdějších předpisů, nestanoví-li zvláštní předpis jinak.
- Nenahrazuje rozhodnutí, stanoviska, vyjádření, posouzení případně jiná opatření dotčených orgánů vyžadovaná zvláštními předpisy a stanovisko účastníků řízení.
- Nenahrazuje souhrnné stanovisko vlastníka a provozovatele dráhy, kterým je Správa železnic, státní organizace, Dlážděná 1003/7, 110 00 Praha 1, IČ:70994234, zastoupená organizační jednotkou: Správa železnic, státní organizace, Oblastní ředitelství Hradec Králové, U Fotochemy 259, 501 01 Hradec Králové.

Drážní úřad
Wilsonova 300/8
121 05 Praha 2



Ing. Miroslav H r o n
ředitel územního odboru

Příloha:

- 1x odsouhlasená dokumentace

Rozdělovník:

- MDS projekt s.r.o., Försterova 175, 56601 Vysoké Mýto

Spis

Agentura logistiky
Regionální středisko vojenské dopravy Hradec Králové

Velké náměstí 33, Hradec Králové, PSČ 500 01, datová schránka hjyaavk

Čj. MO 303/509/2020-5512HK

Hradec Králové 19. října 2020

Výtisk číslo: 1

Počet listů: 1

Přílohy: 1/1sl.

MDS projekt s.r.o.
Försterova 175
566 01 Vysoké Mýto

Rekonstrukce lávky ev.č. 132-L přes I/35 u Smetanova domu, Litomyšl

K čj. 19-2145-4

Ve smyslu zákona § 16 a § 175 zákona č. 183/2006 Sb. o územním plánování a stavebním řádu (stavební zákon) a zákon č. 222/1999 Sb., o zajišťování obrany České republiky v platných zněních a v souladu s resortními předpisy na základě Rozkazu ministra obrany č. 39/2011 Věstníku MO čl. 2, odst. 2, písm. d), zákon č. 13/1997 Sb. o pozemních komunikacích, Usnesení vlády ČR ze dne 8. března 2017 č. 180 o Plánu operační přípravy státního území ČR na léta 2017 až 2020, Zabezpečení výkonu působnosti MO ve věcech územního plánování a stavebního řádu, v platném znění vydávám

odborné souhlasné stanovisko

k realizaci akce tak, jak byla doložena v písemné a grafické dokumentaci.

Na základě Vaší žádosti k projektové dokumentaci Rekonstrukce lávky ev.č. 132-L přes I/35 u Smetanova domu, Litomyšl z hlediska zájmů orgánů vojenské dopravy nemám k uvedené akci žádné připomínky a s navrhovaným řešením souhlasím.

Při uzavírce silnice I/35 požaduji tuto skutečnost oznámit ReStřVD Hradec Králové minimálně 3 týdny předem včetně navržených objízdných tras k provedení zvláštních opatření.

Dané stanovisko je vydáno na základě RMO č. 39/2011, Zákon o pozemních komunikacích č.13/1997 sb., část 1-3, Vyhláška č. 104/1997 MDaS, kterou se provádí Zákon o pozemních komunikacích část 5, Česká technická norma ČSN 73 6101 Projektování silnic a dálnic, Česká technická norma ČSN 73 6201 Projektování mostních objektů, Česká technická norma ČSN EN 1991-2 (73 6203) Zatížení konstrukcí – zatížení mostů dopravou, Nařízení vlády ČR č. 139 z 19. 4. 2017 o plánování obrany státu, Usnesení vlády ČR č. 180 z 8. 3. 2017 o Plánu operační přípravy státního území ČR na léta 2017 – 2020, Plán operační přípravy ČR na léta 2017 – 2020 a Vojenský předpis ŽEN 2 – 16 Vojenské silnice a cesty a je nedílnou součástí souhrnného stanoviska MO zastoupené Sekcí nakládání s majetkem MO – Oddělení ochrany územních zájmů Čechy.

Kontaktní osoba: Kateřina Obermajerová, tel. 973 251 519, email: obermajerovak@army.cz

major Ing. Martin Rehák
náčelník

NIPI BEZBARIÉROVÉ PROSTŘEDÍ, o.p.s.

Havlíčková 4481/44, 586 01 Jihlava

IČ 27163059, DIČ CZ27163059, www.nipi.cz, nipi@nipi.cz, banka 2400856296/2010

Zřizovatel obecně prospěšné společnosti: Národní institut pro integraci osob s omezenou schopností pohybu a orientace České republiky, o.s.

MDS projekt Vysoké Mýto

Vaše žádost ze dne, značka:
07.10.2020Naše značka:
023200038
(38/20/K)Vyřizuje:
Jaroslav Kauradne:
09.10.2020**Věc: OPRAVA LÁVKY EV.Č.132-L PŘES I/35-Litomyšl****Stanovisko k projektové dokumentaci pro spojené územní a stavební řízení**

Na Vaše vyžádání jsme posoudili uvedenou stavbu z hlediska Stavebního zákona z. č. 183/2006 Sb., ve znění účinném k 1. 1. 2018., a prováděcích vyhlášek a zejména vyhlášky č. 398/2009 Sb., o obecných technických požadavcích zabezpečujících bezbariérové užívání staveb.

Místo stavby: Lávka EV.Č.132-L přes I/35,u Smetanova domu,Litomyšl

Stavebník : Město Litomyšl,Bří Šťastných 1000,Litomyšl

Projektant: MDS projekt s.r.o.Försterova 175,566 01 Vysoké Mýto

Datum: 05/2020

č. z. 2145-19-4

Předmětem předložené dokumentace je :

" Oprava lávky EV.Č.132-L přes I/35,u Smetanova domu,Litomyšl"**K předložené dokumentaci máme následující stanovisko:**

1. Akce řeší stavební úpravy stávajícího mostního objektu ev. č. 132-L přes komunikaci I/35 v intravilánu města Litomyšl
2. Samotná stavební akce je dopravní stavbou, která navazuje na předmostí. Stavba je tedy součástí stávající dopravní infrastruktury. Bezbariérový přístup ke stavbě dle vyhlášky č. 396/2009 Sb. o obecně technických požadavcích zabezpečujících bezbariérové užívání staveb je dodržen.Stavební úpravy se týkají výměny nosné konstrukce, úpravy spodní stavby a přístupových ramp.
3. Podrobný popis opravy a bezbariérového řešení je popsán v odd.2.4 Souhrnné technické zprávy a přiložené projektové dokumentaci.

Závěr: Předložená projektová dokumentace má předpoklady vyhovět bezbariérovému přístupu za předpokladu úprav dle platné legislativy - viz připomínky. Stavební detaily a vybavení bezbariérovými prvky budou v realizační dokumentaci odpovídat vyhlášce č. 398/2009 Sb., včetně její přílohy a ČSN 73 6110 Projektování místních komunikací (změna z.1 z února 2010).

Proti vydání územního a stavebního povolení nemáme námitek za předpokladu, že výše uvedené připomínky budou začleněny do jeho podmínek a jejich realizace bude prověřena při závěrečné kontrolní prohlídce stavby.

Jaroslav Kaura, odborný konzultant

Adr. střediska: , Svitavy

731 590 217, jaroslav.kaura@seznam.cz

NIPI BEZBARIÉROVÉ PROSTŘEDÍ, o.p.s.
DOSUD SPRÁVY CELOSTÁTNÍ SÍTĚ
KONZULTAČNÍCH STŘEDISEK
ODBOBNÝ KONZULTANT

Činnost je realizována za podpory

**MINISTERSTVO
PRO MÍSTNÍ
ROZVOJ ČR**

Městské služby Litomyšl s.r.o.

MDS PROJEKT s.r.o.
Forsterova č.p. 175
566 01 Litomyšl

Vyřizuje : Ing. Jana Vostčilová

Váš dopis značky:

číslo jednací:
770/20 Hlo

vyřizuje:
Milan Hlous

dne:
25.11. 2020

Příloha: 1x situace

Věc : Akce „ Oprava lávky ev.č. 132 – L přes I/35 u Smetanova domu, Litomyšl“

Souhlasíme se stavbou a nemáme námitky s jejím provedením.

Do přiložené situace jsem Vám informativně zakreslil podzemní vedení V.O., které je ve správě Městských služeb města Litomyšle.

Před zahájením zemních prací je třeba požádat Městské služby města Litomyšle o vytyčení kabelů veřejného osvětlení. Dále upozorňujeme na ochranné pásmo, které je 1m na každou stranu od osy kabelu. V případě obnažení kabelu, je třeba před záhozem přizvat odpovědného pracovníka MS Litomyšl na překontrolování kabelu.

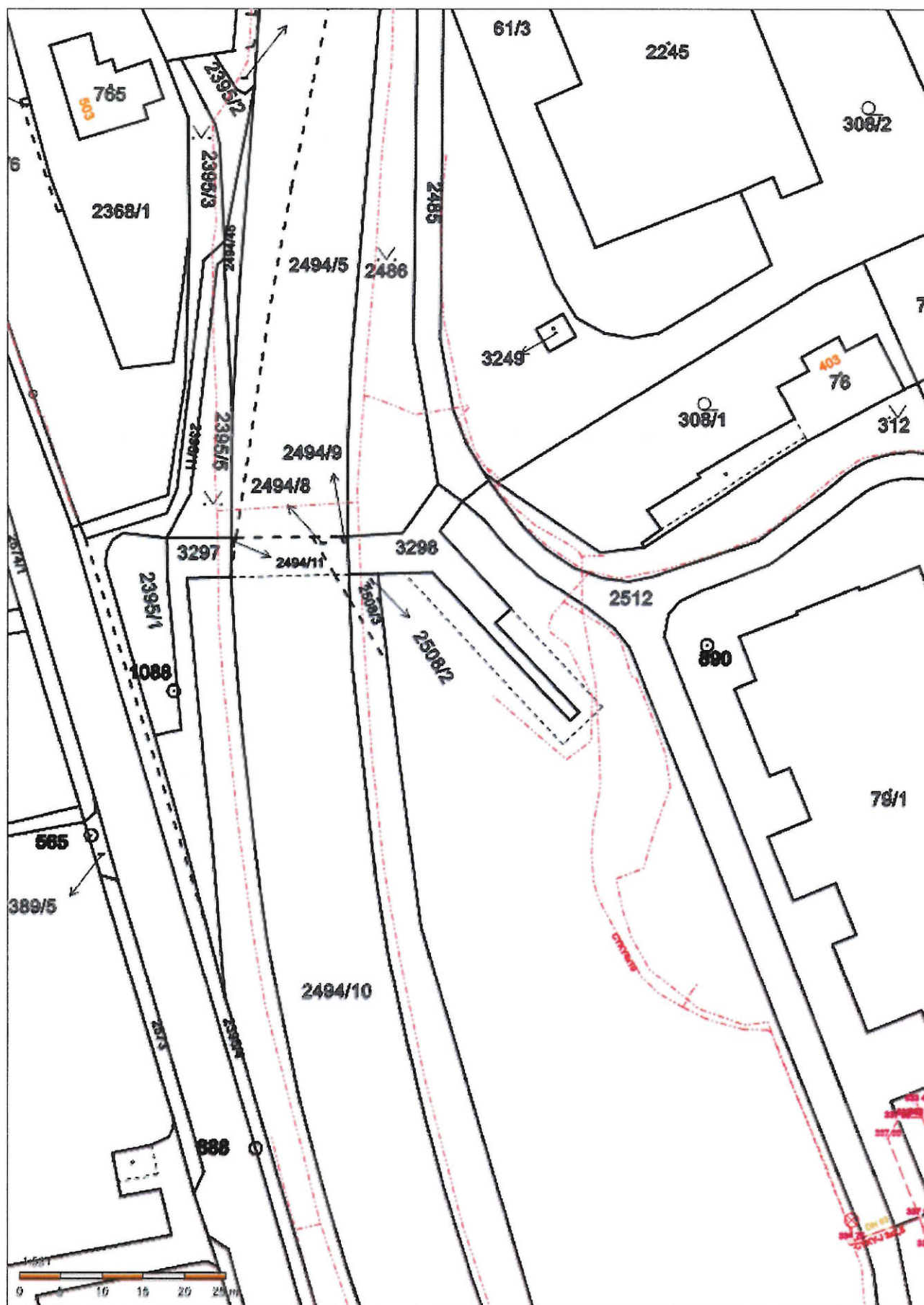
Proti zamýšlené stavbě nemáme žádné připomínky a souhlasíme s prováděním činností v ochranném pásmu podzemního vedení V.O.

..

S pozdravem

Městské služby Litomyšl s.r.o.
Mařákova 376
570 01 Litomyšl -9-
IČO: 28791002, DIČ: CZ28791002
č.ú. 2416202369/0800

Milan Hlous
provozní technik
Městské služby Litomyšl s.r.o.



Městské služby Litomyšl s.r.o.
Mařákova 376
570 01 Litomyšl -9-
IČO: 28791002, DIČ: CZ28791002
č.ú. 241620/2369/0900

MILAN HLOUS

25-11-2020

MDS projekt s.r.o.
Försterova 175
Vysoké Mýto
566 01 Vysoké Mýto



NAŠE ZNAČKA

VYŘIZUJE / LINKA

ODESLÁNO DNE

001111026956

Erik Mačát / 800 850 860

26. 10. 2020

Vyjádření k žádosti o souhlas s činností a/nebo s umístěním stavby v ochranném pásmu zařízení distribuční soustavy

Vážená paní Vostrčilová,

dovolte nám, abychom reagovali na Vaši žádost ze dne 10. 10. 2020, ve které nás žádáte o souhlas s činností a/nebo umístěním stavby v blízkosti zařízení distribuční soustavy, resp. v ochranném pásmu zařízení distribuční soustavy (dále jen „zařízení“) v majetku společnosti ČEZ Distribuce, a. s.

Stavba a/nebo s ní související činnost na pozemcích dle PD v katastrálním území Litomyšl, vedená pod názvem „Oprava lávky ev.č.132-L přes I/35 U Smetanova domu, Litomyšl“ se nachází v blízkosti zařízení distribuční soustavy, resp. zasahuje do ochranného pásma zařízení KVN 10 kV, KNN 0,4 kV, „budoucí“ KVN 35 kV v majetku provozovatele distribuční soustavy společnosti ČEZ Distribuce, a. s.

Jménem společnosti ČEZ Distribuce, a. s., Vám sdělujeme, že udělujeme souhlas s činností a/nebo umístěním stavby v blízkosti zařízení distribuční soustavy, resp. v ochranném pásmu předmětného zařízení. Toto vyjádření pozbývá platnosti, nebude-li činnost a/nebo stavba zahájena do 1 roku od udělení souhlasu.

Platnost tohoto souhlasu je vázána na dodržení následujících podmínek:

1. Ochranné pásmo uvedeného podzemního kabelového vedení NN/VN činí 1 metr po obou stranách krajního kabelu. Požadujeme trvalé zajištění přístupu k podzemnímu kabelovému vedení NN/VN k jeho provozování a údržbě. Zemní práce do vzdálenosti 1 metr od kabelu musí být prováděny zásadně ručně, bez použití mechanizace. V případě poruchy kabelu NN/VN v dotčeném území zajistí prováděcí firma (popř. investor stavby) výkopové práce a práce potřebné pro opravu kabelu, s uvedením terénu do původního stavu, na vlastní náklady. Realizací stavby nesmí být podzemní kabelové vedení NN/VN a jeho ochranné pásmo dotčeno žádnou stavbou ani základem v zemi. Pod zpevněnou a pojezdnou plochou musí být kabel umístěn v adekvátní chráničce s přesahem min. 1 metr na každou stranu a v hloubce min. 1 metr. Doporučujeme zajištění ručně kopaných sond pro ověření skutečné hloubky a uložení kabelu, vše ve spolupráci s pracovníky odd. Sítě Svitavy.
2. Podmínkou pro zahájení činnosti v blízkosti zařízení distribuční soustavy, resp. v ochranném pásmu je platné sdělení o existenci zařízení v majetku společnosti

ČEZ Distribuce, a. s. Děčín - Děčín IV-Podmokly, Teplická 874/8, PSČ 405 02 | Kontaktní linka: 800 850 860 | e-mail: info@cezdistribuce.cz | www.cezdistribuce.cz | IČO: 24729035, DIČ: CZ24729035 | zapsaná v obchodním rejstříku vedeném Krajským soudem v Ústí nad Labem, sp. zn. B2145 | zásilací adresa: ČEZ Distribuce, a. s., Plzeň, Guldenerova 2577/19, PSČ 326 00

ČEZ Distribuce, a. s., pro výše uvedené zájmové území, které získáte prostřednictvím Geoportálu (geoportal.cezdistribuce.cz), při dodržení podmínek uvedených ve sdělení a v tomto vyjádření.

3. Místa křížení a souběhy ostatních zařízení a staveb se zařízeními energetickými, komunikačními sítěmi pro elektronickou komunikaci nebo zařízeními technické infrastruktury musí být vyprojektovány a provedeny v souladu s platnými normami a předpisy, zejména s ČSN 33 2000-5-52, ČSN EN 50110-1, ČSN EN 50341-1, ČSN EN 50423-3, ČSN 73 6005 a PNE 33 0000-6, PNE 33 3301, PNE 34 1050.
4. V případě nadzemního vedení nn budou pro stavby a konstrukce dodrženy odstupové vzdálenosti uvedené v PNE 33 3302 a hranu výkopu doporučujeme při realizaci stavby umístit min. 1 m od základové části podpěrného bodu.
5. Při realizaci stavby a/nebo provádění související činnosti nesmí dojít v žádném případě k nebezpečnému přiblížení osob, věcí, zařízení nebo mechanismů a strojů k živým částem pod napětím, tj. musí být dodržena minimální vzdálenost 1 m od živých částí zařízení nn, 2 m od vedení vn a 3 m od vedení vvn (dle PNE 33 0000-6), pokud není větší vzdálenost stanovena v jiném předpisu (např. ČSN ISO 12480-1). V případě, že nebude možné tuto vzdálenost dodržet, je žadatel povinen požádat o vypnutí předmětného elektrického zařízení, případně o dočasné zaizolování vodičů nn.
6. Pracovníci provádějící práce budou prokazatelně poučeni o nebezpečí, které hrozí při nedodržení bezpečnostních předpisů. S ohledem na provádění prací v blízkosti zařízení distribuční soustavy, resp. v ochranném pásmu upozorňujeme na možnost nebezpečných vlivů od elektrického zařízení. Opatření proti těmto vlivům je na straně žadatele, dodavatele prací nebo jimi pověřených osobách. ČEZ Distribuce, a. s., nepřevzme žádnou zodpovědnost za případné škody, které vzniknou následkem poruchy nebo havárie elektrického zařízení za nepředvídaných okolností nebo nedodržením výše uvedených podmínek.
7. Stavbou nebude narušeno stávající podzemní kabelové vedení NN/VN, jeho uzemnění a uzemnění nadzemního vedení, statika podpěrných bodů ani jiné energetické zařízení. Nebude-li možné toto dodržet je nutné situaci řešit formou přeložky zařízení distribuční soustavy ve smyslu § 47 zákona č. 458/2000 Sb., v platném znění.
8. V případě činnosti a/nebo stavby v blízkosti elektrického vedení, resp. v ochranném pásmu bude dotčený prostor ze všech stran možného přístupu/vjezdu po celou dobu realizace viditelně označen výstražnou cedulí.
9. Umístěním stavby nesmí dojít ke ztížení přístupu našich pracovníků a pracovníků námi pověřených firem k zařízení v majetku společnosti ČEZ Distribuce, a. s. Při případné úpravě povrchu nesmí dojít ke změně výškové nivelity země oproti současnému stavu.
10. Musí být dodrženy Podmínky pro práce v ochranných pásmech zařízení, které jsou v platném znění k dispozici na www.cezdistribuce.cz, popř. jsou součástí vydaného sdělení o existenci zařízení v majetku společnosti ČEZ Distribuce, a. s.
11. Dojde-li k obnažení podzemního vedení nebo k poškození energetického zařízení, sítě pro elektronickou komunikaci nebo zařízení se sítí pro elektronickou komunikaci související nebo zařízení technické infrastruktury ve vlastnictví ČEZ Distribuce, a. s., nahlaste nám prosím tuto skutečnost bezodkladně jako poruchu na bezplatnou linku 800 850 860. Poškození nebo mimořádné události způsobené na zařízení žadatelem, dodavatelem prací nebo jimi pověřenými osobami budou opraveny na náklady viníka. Zahrnutí poškozených míst podzemního vedení může být provedeno pouze po souhlasu vydaném společností ČEZ Distribuce, a. s.
12. Toto vyjádření se nevztahuje na zařízení v majetku společností ČEZ ICT Services, a. s., a Telco Pro Services, a. s.

Provozovatel distribuční soustavy si vyhrazuje právo odvolat souhlas kdykoli, zjistí-li, že podmínky stanovené v tomto vyjádření nejsou dodrženy. Pokud zjištěné nedostatky nebyly odstraněny ani na základě písemné výzvy ve stanoveném termínu, je žadatel povinen uvést ochranné pásmo do původního stavu a zdržet se provozování jakékoli činnosti, kterou zákon výslovně zakazuje.

S pozdravem



Zdeněk Jirout
Vedoucí oddělení SEM Sítě
ČEZ Distribuce, a. s.

MDS projekt s.r.o.
Försterova 175
Vysoké Mýto
566 01 Vysoké Mýto



NAŠE ZNAČKA

VYŘIZUJE / LINKA

ODESLÁNO DNE

001111026954

Erik Mačát / 800 850 860

26. 10. 2020

Vyjádření k projektové dokumentaci ke stavbě ve smyslu energetického zákona a příslušných technických norem

Vážená paní Vostrčilová,

dovolte nám, abychom reagovali na Vaši žádost ze dne 8. 10. 2020, ve které nás žádáte o vydání vyjádření k projektové dokumentaci pro účely DUSP + PDPS.

V zájmovém území k zamýšlené stavbě a/nebo s ní související činnosti na pozemcích dle PD v katastrálním území Litomyšl, vedené pod názvem „Oprava lávky ev.č.132-L přes I/35 U Smetanova domu, Litomyšl“ se nachází zařízení KVN 10 kV, KNN 0,4 kV, „budoucí“ KVN 35 kV v majetku provozovatele distribuční soustavy společnosti ČEZ Distribuce, a. s.

Sdělujeme Vám, že společnost ČEZ Distribuce, a. s., souhlasí s předloženou projektovou dokumentací.

Platnost tohoto souhlasu je vázána na dodržení následujících podmínek:

1. Souběžně byl vydán souhlas se stavbou a činností v ochranném pásmu uvedeného energetického zařízení, evidovaný pod číslem 1111026956, kde jsou stanoveny další podmínky pro stavbu.
2. Podmínkou pro zahájení činnosti v blízkosti zařízení distribuční soustavy, resp. v ochranném pásmu je platné sdělení o existenci zařízení v majetku společnosti ČEZ Distribuce, a. s., pro výše uvedené zájmové území, které získáte prostřednictvím Geoportálu (geoportal.cezdistribuce.cz), při dodržení podmínek uvedených ve sdělení a v tomto vyjádření.
3. V dostatečném časovém předstihu před zahájením prací je nutné podat žádost o udělení souhlasu s činností a umístěním stavby v blízkosti zařízení distribuční soustavy, resp. v ochranném pásmu. Postup a formulář je k dispozici na www.cezdistribuce.cz. Při realizaci stavby je nutné se řídit podmínkami, které budou stanoveny v případě kladného posouzení podané žádosti.
4. Místa křížení a souběhy ostatních zařízení a staveb se zařízeními energetickými, komunikačními sítěmi pro elektronickou komunikaci nebo zařízeními technické infrastruktury musí být vyprojektovány a provedeny v souladu s platnými normami a předpisy, zejména s ČSN 33 2000-5-52, ČSN EN 50110-1, ČSN EN 50341-1, ČSN EN 50423-3, ČSN 73 6005 a PNE 33 0000-6, PNE 33 3301, PNE 34 1050.

ČEZ Distribuce, a. s.

Děčín - Děčín IV-Podmokly, Teplická 874/8, PSČ 405 02 | Kontaktní linka: 800 850 860 |
e-mail: info@cezdistribuce.cz | www.cezdistribuce.cz | IČO: 24729035, DIČ: CZ24729035 |
zapsaná v obchodním rejstříku vedeném Krajským soudem v Ústí nad Labem, sp. zn. B2145 |
zasílací adresa: ČEZ Distribuce, a. s., Plzeň, Guldenerova 2577/19, PSČ 326 00

5. V případě nadzemního vedení nn budou pro stavby a konstrukce dodrženy odstupové vzdálenosti uvedené v PNE 33 3302 a hranu výkopu doporučujeme při realizaci stavby umístit min. 1 m od základové části podpěrného bodu.
6. Při realizaci stavby a/nebo provádění související činnosti nesmí dojít v žádném případě k nebezpečnému přiblížení osob, věcí, zařízení nebo mechanismů a strojů k živým částem pod napětím, tj. musí být dodržena minimální vzdálenost 1 m od živých částí zařízení nn, 2 m od vedení vn a 3 m od vedení vvn (dle PNE 33 0000-6), pokud není větší vzdálenost stanovena v jiném předpisu (např. ČSN ISO 12480-1). V případě, že nebude možné tuto vzdálenost dodržet, je žadatel povinen požádat o vypnutí předmětného elektrického zařízení, případně o dočasné zaizolování vodičů nn.
7. Pracovníci provádějící práce budou prokazatelně poučeni o nebezpečí, které hrozí při nedodržení bezpečnostních předpisů. S ohledem na provádění prací v blízkosti zařízení distribuční soustavy, resp. v ochranném pásmu upozorňujeme na možnost nebezpečných vlivů od elektrického zařízení. Opatření proti těmto vlivům je na straně žadatele, dodavatele prací nebo jimi pověřených osobách. ČEZ Distribuce, a. s., nepřevzme žádnou zodpovědnost za případné škody, které vzniknou následkem poruchy nebo havárie elektrického zařízení za nepředvídaných okolností nebo nedodržením výše uvedených podmínek.
8. Stavbou nebude narušeno stávající podzemní kabelové vedení NN/VN, jeho uzemnění a uzemnění nadzemního vedení, statika podpěrných bodů ani jiné energetické zařízení. Nebude-li možné toto dodržet je nutné situaci řešit formou přeložky zařízení distribuční soustavy ve smyslu § 47 zákona č. 458/2000 Sb., v platném znění.
9. V případě činnosti a/nebo stavby v blízkosti elektrického vedení, resp. v ochranném pásmu bude dotčený prostor ze všech stran možného přístupu/vjezdu po celou dobu realizace viditelně označen výstražnou cedulí.
10. Umístěním stavby nesmí dojít ke ztížení přístupu našich pracovníků a pracovníků námi pověřených firem k zařízení v majetku společnosti ČEZ Distribuce, a. s. Při případné úpravě povrchu nesmí dojít ke změně výškové nivelity země oproti současnému stavu.
11. Musí být dodrženy Podmínky pro práce v ochranných pásmech zařízení, které jsou v platném znění k dispozici na www.cezdistribuce.cz, popř. jsou součástí vydaného sdělení o existenci zařízení v majetku společnosti ČEZ Distribuce, a. s.
12. Dojde-li k obnažení podzemního vedení nebo k poškození energetického zařízení, sítě pro elektronickou komunikaci nebo zařízení se sítí pro elektronickou komunikaci související nebo zařízení technické infrastruktury ve vlastnictví ČEZ Distribuce, a. s., nahláste nám prosím tuto skutečnost bezodkladně jako poruchu na bezplatnou linku 800 850 860. Poškození nebo mimořádné události způsobené na zařízení žadatelem, dodavatelem prací nebo jimi pověřenými osobami budou opraveny na náklady viníka. Zahrnutí poškozených míst podzemního vedení může být provedeno pouze po souhlasu vydaném společností ČEZ Distribuce, a. s.
13. Toto vyjádření se nevztahuje na zařízení v majetku společností ČEZ ICT Services, a. s., a Telco Pro Services, a. s.

Platnost tohoto vyjádření je 1 rok od data vydání.

Zjistí-li provozovatel distribuční soustavy, že nejsou dodrženy stanovené podmínky, vyhrazuje si právo kdykoli odvolat své souhlasné vyjádření.

S pozdravem



Zdeněk Jirout
Vedoucí oddělení SEM Sítě
ČEZ Distribuce, a. s.



131

KONCEPT
2020-9-30

DUSP+PDPS

[illegible]

**VYJÁDŘENÍ O EXISTENCI SÍTĚ ELEKTRONICKÝCH KOMUNIKACÍ
společnosti CETIN a.s.
(„Vyjádření“)**

**A VŠEOBECNÉ PODMÍNKY OCHRANY SÍTĚ ELEKTRONICKÝCH KOMUNIKACÍ
společnosti CETIN a.s.
(„Všeobecné podmínky ochrany SEK“)**

toto Vyjádření a Všeobecné podmínky ochrany SEK je vydané dle ustanovení § 101 zákona č. 127/2005 Sb., o elektronických komunikacích a o změně některých souvisejících zákonů, v účinném znění („**Zákon o elektronických komunikacích**“), a dle ustanovení § 161 zákona č. 183/2006 Sb., o územním plánování a stavebním řádu, v účinném znění („**Stavební zákon**“), a dle příslušných ustanovení zákona č. 89/2012 Sb., občanský zákoník, v účinném znění („**Občanský zákoník**“)

Číslo jednací: 818463/20

Číslo žádosti: 0120 955 135 („Žádost“)

Název akce („ Stavba “)	Rekonstrukce lávky ev.č.132-L přes I/35 u Smetanova domu, Litomyšl	
Důvod vydání Vyjádření („ Důvod vyjádření “)	Společné územní a stavební řízení	
Žadatel	Ing. Jana Vostrčilová	
Stavebník	Ing. Jana Vostrčilová	
Zájmové území	Okres	Svitavy
	Obec	Litomyšl
	Kat. území / č. parcely	Litomyšl
Platnost Vyjádření	23. 11. 2022 („Den konce platnosti Vyjádření“)	

Žadatel Žádostí určil a vyznačil Zájmové území, jakož i určil Důvod Vyjádření.

Na základě určení a vyznačení Zájmového území Žadatelem a na základě určení Důvodu Vyjádření vydává společnost CETIN a.s. následující Vyjádření:

Dojde ke střetu se sítí elektronických komunikací (dále jen „SEK“) společnosti CETIN a.s.

- (I) Na Žadatelem určeném a vyznačeném Zájmovém území se vyskytuje SEK společnosti CETIN a.s.;
- (II) Společnost CETIN a.s. **za podmínky splnění bodu (III)** tohoto Vyjádření **souhlasí**, aby Stavebník a/nebo Žadatel, je-li Stavebníkem v Zájmovém území vyznačeném v Žádosti, provedl Stavbu a/nebo činnosti povolené příslušným správním rozhodnutím vydaným dle Stavebního zákona;
- (III) Stavebník a/nebo Žadatel, je-li Stavebníkem, je povinen
 - (i) dodržet tyto níže uvedené podmínky, které byly stanovené POS, tak jak je tento označen ve Všeobecných podmínkách ochrany SEK
 - Při obnažení kabelů nebo optických trubek SEK bude přizván před záhozem pracovník společnosti CETIN a.s. ke kontrole.
Základ stavby bude při souběhu vzdálen minimálně 0,5m od trasy kabelu společnosti CETIN a.s.
 - ; a
 - (ii) řídit se Všeobecnými podmínkami ochrany SEK, které jsou nedílnou součástí Vyjádření;

Číslo jednací: 818463/20

Číslo žádosti: 0120 955 135

(IV) Pro případ, že bude nezbytné přeložení SEK, zajistí vždy takové přeložení SEK její vlastník, společnost CETIN a.s. Stavebník, který vyvolal překládku SEK je dle ustanovení § 104 odst. 17 Zákona o elektronických komunikacích povinen uhradit společnosti CETIN a.s. veškeré náklady na nezbytné úpravy dotčeného úseku SEK, a to na úrovni stávajícího technického řešení;

(V) Pro účely přeložení SEK dle bodu (IV) tohoto Vyjádření je Stavebník povinen uzavřít se společností CETIN a.s. Smlouvu o realizaci překládky SEK.

Vyjádření je platné pouze pro Zájmové území určené a vyznačené Žadatelem, jakož i pro Důvod Vyjádření stanovený a určený Žadatelem v Žádosti.

Vyjádření pozbývá platnosti i) v Den konce platnosti Vyjádření, ii) změnou rozsahu Zájmového území či změnou Důvodu Vyjádření uvedeného v Žádosti a/nebo iii) jakýmkoliv porušením kterékoliv povinnosti stanovené Všeobecnými podmínkami ochrany SEK, to vše v závislosti na tom, která ze skutečností rozhodná pro pozbytí platnosti Vyjádření nastane nejdříve.

Společnost CETIN a.s. vydáním tohoto Vyjádření poskytla Žadateli pro Žadatelem určené a vyznačené Zájmové území veškeré informace o SEK dostupné společnosti CETIN a.s. ke dni podání Žádosti.

Ze strany společnosti CETIN a.s. může v některých případech docházet ke zpracování Vašich osobních údajů. Ke zpracování Vašich osobních údajů dochází vždy v souladu s platnými právními předpisy. Konkrétní zásady a podmínky zpracování osobních údajů společností CETIN a.s. jsou dostupné na <https://www.cetin.cz/zasady-ochrany-osobnich-udaju>.

V případě dotazů k Vyjádření kontaktujte prosím asistenční linku 238 461 111.

Přílohami Vyjádření jsou:

- *Všeobecné podmínky ochrany SEK*
- *Informace k vytýčení SEK ve vlastnictví společnosti CETIN a.s.*
- *Situační výkres (obsahuje Zájmové území určené a vyznačené Žadatelem a výřezy účelové mapy SEK)*

Vyjádření vydala společnost **CETIN a.s.** dne: 23. 11. 2020.



CETIN a.s.
Českomoravská 2510/19, Libeň
190 00 Praha 9
DIČ: CZ04084063

102

VŠEOBECNÉ PODMÍNKY OCHRANY SÍTĚ ELEKTRONICKÝCH KOMUNIKACÍ společnosti CETIN a.s.**1. PLATNOST VŠEOBECNÝCH PODMÍNEK**

- i) Tyto Všeobecné podmínky ochrany sítě elektronických komunikací (dále jen „VPOSEK“) tvoří součást Vyjádření (jak je tento pojem definován níže v článku 2 VPOSEK).
- ii) V případě rozporu mezi Vyjádřením a těmito VPOSEK mají přednost ustanovení Vyjádření, pokud není těmito VPOSEK stanoveno jinak.

2. DEFINICE

Níže uvedené termíny, jsou-li použity v těchto VPOSEK a uvozeny velkým písmenem, mají následující význam, není-li těmito VPOSEK a/nebo Příslušnými požadavky stanoveno výslovně jinak:

„**CETIN**“ znamená CETIN a.s. se sídlem Českomoravská 2510/19, Libeň, 190 00 Praha 9, IČO: 04084063, zapsaná v obchodním rejstříku vedeném Městským soudem v Praze pod spz. B 20623;

„**Den**“ je kalendářní den;

„**Kabelovod**“ podzemní zařízení sestávající se z tělesa Kabelovodu a kabelových komor, sloužící k zatahování kabelů a ochranných trubek;

„**Občanský zákoník**“ znamená zákon č. 89/2012 Sb., občanský zákoník, v účinném znění;

„**POS**“ je zaměstnanec společnosti CETIN, pověřený ochranou sítě, Josef Poštulka, tel.: 602 413 279, e-mail: josef.postulka@cetin.cz;

„**Pracovní den**“ znamená Den, kromě soboty, neděle, a státních svátků a ostatních svátků ve smyslu zákona č. 245/2000 Sb., o státních svátcích, o významných dnech a o dnech pracovního klidu, v účinném znění;

„**Příslušné požadavky**“ znamená jakýkoli a každý příslušný právní předpis, vč. technických norem, nebo normativní právní akt veřejné správy či samosprávy, nebo jakékoli rozhodnutí, povolení, souhlas nebo licenci, včetně podmínek, které s ním souvisí;

„**Překládka**“ je stavba spočívající ve změně trasy vedení SEK ve vlastnictví CETIN nebo přemístění zařízení SEK ve vlastnictví CETIN; Stavebník, který Překládku vyvolal, je dle ustanovení § 104 odst. 17 Zákona o elektronických komunikacích povinen uhradit společnosti CETIN veškeré náklady na nezbytné úpravy dotčeného úseku SEK, a to na úrovni stávajícího technického řešení;

„**SEK**“ je síť elektronických komunikací ve vlastnictví CETIN;

„**Stavba**“ je stavba a/nebo činnost ve vztahu, k níž bylo vydáno Vyjádření, a je prováděna Stavebníkem a/nebo Žadatelem v souladu s Příslušnými požadavky, povolená příslušným správním rozhodnutím vydaným dle Stavebního zákona;

„**Stavebník**“ je osoba takto označená ve Vyjádření;

„**Stavební zákon**“ je zákon č. 183/2006 Sb., o územním plánování a stavebním řádu;

„**Vyjádření**“ je vyjádření o existenci sítě elektronických komunikací vydané společností CETIN dne 23. 11. 2020 pod č.j. 818463/20;

„**Zájmové území**“ je území označené Žadatelem a/nebo Stavebníkem v Žádosti;

„**Situační výkres**“ je výkres, který je přílohou Vyjádření a obsahuje Zájmové území určené a vyznačené Žadatelem v Žádosti a výřezy účelové mapy SEK;

„**Zákon o elektronických komunikacích**“ je zákon č. 127/2005 Sb., o elektronických komunikacích a o změně některých souvisejících zákonů, v účinném znění;

„**Žadatel**“ je osoba takto označená ve Vyjádření.

„**Žádost**“ je žádost, kterou Žadatel a/nebo Stavebník požádal CETIN o vydání Vyjádření.

3. PLATNOST A ÚČINNOST VPOSEK

Tyto VPOSEK jsou platné a účinné dnem odeslání Vyjádření na i) adresu elektronické pošty Stavebníka a/nebo Žadatele uvedenou v Žádosti nebo ii) adresu pro doručení prostřednictvím poštovní přepravy uvedenou Stavebníkem a/nebo Žadatelem v Žádosti.

4. OBECNÁ PRÁVA A POVINNOSTI STAVEBNÍKA A/NEBO ŽADATELE

- (i) Stavebník, Žadatel je výslovně srozuměn s tím, že SEK je veřejně prospěšným zařízením, byla zřízena ve veřejném zájmu a je chráněna Příslušnými požadavky.
- (ii) SEK je chráněna ochranným pásmem, jehož rozsah je stanoven (a) ustanovením § 102 Zákona o elektronických komunikacích a/nebo (b) právními předpisy účinnými před Zákonom o elektronických komunikacích, není-li Příslušnými požadavky stanoveno jinak.
- (iii) Stavebník, Žadatel nebo jím pověřená třetí osoba, je povinen při provádění Stavby nebo jiných prací, při odstraňování havárií a projektování staveb, řídit se Příslušnými požadavky, správnou praxí v oboru stavebnictví a technologickými postupy a je povinen učinit veškerá nezbytná opatření vyžadovaná Příslušnými požadavky k ochraně SEK před poškozením. Povinnosti dle tohoto odstavce má Stavebník rovněž ve vztahu k SEK, které se nachází mimo Zájmové území.
- (iv) Při zjištění jakéhokoli rozporu mezi údaji v Situačním výkresu, který je přílohou Vyjádření a skutečným stavem, je Stavebník a/nebo Žadatel povinen bez zbytečného odkladu, nejpozději Den následující po zjištění takové skutečnosti, zjištěný rozpor oznámit POS.
- (v) Stavebník, Žadatel nebo jím pověřená třetí osoba, je povinen každé poškození či krádež SEK bezodkladně, nejpozději Den následující po zjištění takové skutečnosti, oznámit takovou skutečnost dohledovému centru společnosti CETIN na telefonní číslo +420 238 464 190.
- (vi) Bude-li Stavebník, Žadatel nebo jím pověřená třetí osoba na společnosti CETIN požadovat, aby se jako účastník správního řízení, pro jehož účely bylo toto Vyjádření vydáno, vzdala práva na odvolání proti rozhodnutí vydanému ve správním řízení, je oprávněn kontaktovat POS.

5. POVINNOSTI STAVEBNÍKA PŘI PŘÍPRAVĚ STAVBY

- (i) Při projektování Stavby je Stavebník povinen zajistit, aby projektová dokumentace Stavby (i) zohledňovala veškeré požadavky na ochranu SEK vyplývající z Příslušných požadavků, zejména ze Zákona o elektronických komunikacích a Stavebního zákona, (ii) respektovala správnou praxi v oboru stavebnictví a technologické postupy a (iii) umožňovala, aby i po provedení a umístění Stavby dle takové projektové dokumentace byla společnost CETIN, jako vlastník SEK schopna bez jakýchkoli omezení a překážek provozovat SEK, provádět údržbu a opravy SEK.
- (ii) Nebude-li možné projektovou dokumentaci zajistit některý, byť i jeden z požadavků dle předchozího odstavce (i) a/nebo umístění Stavby by mohlo způsobit, že nebude naplněn některý, byť i jeden z požadavků dle předchozího odstavce (i), vyvolá Stavebník Překládku.
- (iii) Při projektování Stavby, která se nachází nebo je u ní zamýšleno, že se bude nacházet v ochranném pásmu radiových tras společnosti CETIN a překračuje výšku 15 m nad zemským povrchem, a to včetně dočasných objektů zařízení staveníště (jeřáby, konstrukce, atd.) je Stavebník povinen písemně kontaktovat POS za účelem získání konkrétního stanoviska a podmínek k ochraně radiových tras společnosti CETIN a pro určení, zda Stavba vyvolá Překládku. Ochranné pásmo radiových tras v šíři 50m je zakresleno do situačního výkresu, který je součástí tohoto Vyjádření.

VŠEOBECNÉ PODMÍNKY OCHRANY SÍTĚ ELEKTRONICKÝCH KOMUNIKACÍ společnosti CETIN a.s.

Číslo jednací: 818463/20

Číslo žádosti: 0120 955 135

- (iv) Pokud se v Zájmovém území nachází podzemní silové vedení (NN) ve vlastnictví společnosti CETIN, je Stavebník povinen ve vztahu k projektové dokumentaci zajistit totéž, co je uvedeno pod písm (i) tohoto článku 5, přičemž platí, že Stavebník vyvolá Překládku v případech uvedených pod písm (ii) tohoto článku 5.
- (v) Stavebník je povinen při projektování Stavby, která je stavbou (a) zařízení silových elektrických sítí (VN, VVN a ZVVN) a/nebo (b) trakčních vedení, provést výpočet či posouzení rušivých vlivů na SEK, zpracovat ochranná opatření, to vše dle a v souladu s Příslušnými požadavky. Stavebník je povinen nejpozději třicet (30) Dnů před podáním žádosti o vydání příslušného správního rozhodnutí k umístění Stavby dle Stavebního zákona předat POS výpočet či posouzení rušivých vlivů na SEK a zpracovaná ochranná opatření.
- (vi) Je-li Stavba v souběhu s Kabelovodem, nebo Kabelovod kříží, je Stavebník povinen nejpozději ke Dni, ke kterému započne se zpracováním projektové dokumentace ke Stavbě, oznámit POS a zpracovat POS (a) veškeré případy, kdy trajektorie podvrtní a protlaků budou vedeny ve vzdálenosti menší, než je 1,5 m od Kabelovodu a (b) jakékoliv výkopové práce, které budou nebo by mohly být vedeny v úrovni či pod úrovní Kabelovodu nebo kabelové komory.
- (vii) Je-li Stavba umístěna nebo má být umístěna v blízkosti Kabelovodu, ve vzdálenosti menší, než jsou 2 m nebo kříží-li Stavba Kabelovod ve vzdálenosti menší, než je 0,5 m nad nebo kdekoliv pod Kabelovodem, je Stavebník povinen předložit POS k posouzení zakreslení Stavby v příčných řezech, přičemž do příčného řezu je Stavebník rovněž povinen zakreslit profil kabelové komory.

6. POVINNOSTI STAVEBNÍKA PŘI PROVÁDĚNÍ STAVBY

- (i) Stavebník je před započítím jakýchkoliv zemních prací ve vztahu ke Stavbě povinen vytýčit trasu SEK na terénu dle Příslušných požadavků a dle Stavebního zákona. S vytýčenou trasou SEK je Stavebník povinen seznámit všechny osoby, které budou anebo by mohly zemní práce ve vztahu ke Stavbě provádět. V případě porušení této povinnosti bude Stavebník odpovědný společnosti CETIN za náklady a škody, které porušením této povinnosti společnosti CETIN vzniknou a je povinen je společnosti CETIN uhradit.
- (ii) Pět (5) Pracovních dní před započítím jakýchkoliv prací ve vztahu ke Stavbě je Stavebník povinen oznámit společnosti CETIN, že zahájí práce či činnosti ve vztahu ke Stavbě. Písemné oznámení dle předchozí věty zašle Stavebník na adresu elektronické pošty POS a bude obsahovat minimálně číslo jednací Vyjádření a kontaktní údaje Stavebníka.
- (iii) Stavebník je povinen zabezpečit a zajistit SEK proti mechanickému poškození, a to zpravidla dočasným umístěním silničních betonových panelů nad kabelovou trasou SEK. Do doby, než je zajištěna a zabezpečena ochrana SEK proti mechanickému poškození, není Stavebník oprávněn přejíždět vozidly nebo stavební mechanizací kabelovou trasu SEK. Při přepravě vysokých nákladů nebo při projíždění stroji, vozidly či mechanizací pod nadzemním vedením SEK je Stavebník povinen prověřit, zda výška nadzemního vedení SEK je dostatečná a umožňuje spolehlivý a bezpečný způsob přepravy nákladu či průjezdu strojů, vozidel či mechanizace.
- (iv) Při provádění zemních prací v blízkosti SEK je Stavebník povinen postupovat tak, aby nedošlo ke změně hloubky uložení nebo prostorového uspořádání SEK. V místech, kde SEK vystupuje ze země do budovy, rozváděče, na sloup apod. je Stavebník povinen vykonávat zemní práce se zvýšenou mírou opatrnosti, výkopové práce v blízkosti sloupů nadzemního vedení SEK je Stavebník povinen provádět v takové vzdálenosti od sloupu nadzemního vedení SEK,

kteřá je dostatečná k tomu, aby nedošlo nebo nemohlo dojít k narušení stability sloupu nadzemního vedení SEK. Stavebník je povinen zajistit, aby jakoukoliv jeho činností nedošlo bez souhlasu a vědomí společnosti CETIN (a) ke změně nivelety terénu, a/nebo (b) k výsadbě trvalých porostů, a/nebo (c) ke změně rozsahu a změně konstrukce zpevněných ploch. Pokud došlo k odkrytí SEK, je Stavebník povinen SEK po celou dobu odkrytí náležitě zabezpečit proti prověšení, poškození a odcizení.

- (v) Zjistí-li Stavebník kdykoliv během provádění prací ve vztahu ke Stavbě jakýkoliv rozpor mezi údaji v projektové dokumentaci a skutečností, je povinen bezodkladně přerušit práce a oznámit zjištěný rozpor na adresu elektronické pošty POS. Stavebník není oprávněn pokračovat v pracích ve vztahu ke Stavbě do doby, než získá písemný souhlas POS s pokračováním prací.
- (vi) Stavebník není bez předchozího písemného souhlasu společnosti CETIN oprávněn manipulovat s kryty kabelových komor, jakkoliv zakrývat vstupy do kabelových komor, a to ani dočasně, vstupovat do kabelových komor, jakkoliv manipulovat s případně odkrytými prvky SEK či s jakýmkoliv jiným zařízením se SEK souvisejícím. Rovněž bez předchozího písemného souhlasu společnosti CETIN není Stavebník oprávněn umístit nad trasou Kabelovodu jakoukoliv jinou síť technické infrastruktury v podélném směru.
- (vii) Byla-li v souladu s Vyjádřením a těmito VPOSEK odkryta SEK je Stavebník povinen tři (3) Pracovní dny před zakrytím SEK písemně oznámit POS zakrytí SEK a vyzvat ho ke kontrole před zakrytím. Oznámení Stavebníka dle předchozí věty musí obsahovat minimálně předpokládaný Den zakrytí, číslo jednací Vyjádření a kontaktní údaje Stavebníka. Stavebník není oprávněn provést zakrytí do doby, než získá písemný souhlas POS se zakrytím.

7. ROZHODNÉ PRÁVO

Vyjádření a VPOSEK se řídí českým právem, zejména Občanským zákoníkem, Zákonem o elektronických komunikacích a Stavebním zákonem. Veškeré spory z Vyjádření či VPOSEK vyplývající budou s konečnou platností řešeny u příslušného soudu České republiky.

8. PÍSEMNÝ STYK

Písemným stykem či pojmem „písemně“ se pro účely Vyjádření a VPOSEK rozumí předání zpráv jedním z těchto způsobů:

- v listinné podobě;
- e-mailovou zprávou s uznávaným elektronickým podpisem dle zák. č. 297/2016 Sb., o službách vytvářejících důvěru pro elektronické transakce, v účinném znění; a/nebo e-mailovou zprávou zaslou na adresu POS;

9. ZÁVĚREČNÁ USTANOVENÍ

- (i) Stavebník, Žadatel nebo jím pověřená třetí osoba je počínaje Dnem převzetí Vyjádření povinen užít informace a data uvedená ve Vyjádření pouze a výhradně k účelu, pro který mu byla tato poskytnuta. Stavebník, Žadatel nebo jím pověřená třetí osoba není oprávněn informace a data rozmnožovat, rozšiřovat, pronajímat, půjčovat či jinak umožnit jejich užívání třetí osobou bez předchozího písemného souhlasu společnosti CETIN.
- (ii) Pro případ porušení kterékoliv z povinností Stavebníka, Žadatele nebo jím pověřené třetí osoby, založené Vyjádřením /nebo těmito VPOSEK je Stavebník, Žadatel či jím pověřená třetí osoba odpovědný za veškeré náklady a škody, které společnosti CETIN vzniknou porušením povinností Stavebníka, Žadatele nebo jím pověřené třetí osoby.

Číslo jednací: 818463/20

Číslo žádosti: 0120 955 135

Informace k vytyčení *SEK*

V případě požadavku na vytyčení *SEK* společnosti *CETIN* se, prosím, obraťte na společnosti uvedené níže:

CETIN a.s. - středisko Čechy východ

se sídlem: Českomoravská 2510/19, Libeň, 190 00 Praha 9
IČ: 04084063 DIČ: CZ04084063
kontakt: tel: 238464246 obslužná doba po-pa 7 - 15 hod

AZ GEONET - Pavel Kazda

se sídlem: Sedláčkova 1436/14, 500 02 Hradec Králové
IČ: 72885777 DIČ: CZ7308093045
kontakt: Pavel Kazda, mobil: 776020134, e-mail: azgeonet@seznam.cz

COM PLUS CZ, a.s.

se sídlem: Akademia Bedrny 365, 500 03 Hradec Králové
IČ: 25772104 DIČ: CZ25772104
kontakt: Help Desk: tel.: 472702123, mobil: 724150190, e-mail: helpdesk@complus.cz
technik: Cyril Belej tel.: 724 483 810, e-mail: cyril.belej@complus.cz

CONTENT, s.r.o.

se sídlem: Karlov 1246, 594 01 Velké Meziříčí, pobočka: Okružní 28/18, 591 01 Žďár nad Sázavou
IČ: 63492164 DIČ: CZ63492164
kontakt: Martin Kalina, tel/fax: 566521721, mobil: 777702117, e-mail: kalina@content-vm.cz, vytycenisiti@seznam.cz

ELTER, s.r.o.

se sídlem: Straněnská 1149, 539 01 Hlinsko
IČ: 49814419 DIČ: CZ49814419
kontakt: tel.: 469312100, mobil: 731115925, e-mail: elter.hlinsko@xaz.cz
Havel Stanislav, mobil: 736778264, Chadima Zdeněk, mobil: 731115933

EMP Pardubice s.r.o.

se sídlem: Erno Košťála 957, 530 12 Pardubice
IČ: 64793150 DIČ: CZ 64793150
kontakt: Bohumil Hubálek, mobil: 602492449, e-mail: emp.pce@seznam.cz

EMIPO-energmontáže s.r.o

se sídlem: U Větrolamu 5 568 02 Svitavy
IČ: 620 65 530 DIČ: CZ 620 65 530
kontakt: Ing. Dvořák Jaroslav, mobil: 724785113, e-mail: dvorakemipo@seznam.cz
Abraham Josef, mobil: 602173802, e-mail: dvorakemipo@seznam.cz

EUROSPÓJ, v.o.s.

se sídlem: Průmyslová 387, 530 03 Pardubice
IČ: 47473991 DIČ: CZ 47473991
kontakt: Jan Matějka, tel.: 466616101, mobil: 608111234, e-mail: eurospoj@eurospoj.cz,
Petr Borovec, tel.: 466616101, mobil: 603150066, e-mail: eurospoj@eurospoj.cz

Číslo jednací: 818463/20

Číslo žádosti: 0120 955 135

Chadima Zdeněk

se sídlem: Máchova 257, 539 73 Skuteč
IČ: 01222163 DIČ:
kontakt: Zdeněk Chadima, tel: 731115933, e-mail: z.chadima@tiscali.cz

Karel Horský

se sídlem: Poličská 877/36, 568 02 Svitavy - Předměstí
IČ: 01377841 DIČ:
kontakt: Karel Horský, mobil: 602 483 023, e-mail: k.horsky.sy@gmail.com

K+K ELTEC, s.r.o.

se sídlem: Smetanova 997, 517 41 Kostelec nad Orlicí
IČ: 25277308 DIČ: CZ25277308
kontakt: Radovan Krsek, mobil: 603486395, e-mail: krsek@eltec.cz

Libor Kos

se sídlem: Horní Čermná 5, 561 56 Horní Čermná
IČ: 40156770 DIČ:
kontakt: Libor Kos, mobil: 737906322, e-mail: libor.kos@email.cz

Michlovský stavební s.r.o.

se sídlem: Salaš 99, 76351 Zlín
IČ: 27714080 DIČ: CZ 27714080
kontakt: STŘEDSKO HRADEC KRÁLOVÉ:
Aleš Klimt, mobil: 602482988, e-mail: klimt@michlovsky.cz
Jiří Kládivo, mobil: 602 483 021, e-mail: kladivo@michlovsky.cz
Vítězslav Škrabal, mobil: 725 277 773, e-mail: skrabal@michlovsky.cz

Milan Šulc

se sídlem: Jamné nad Orlicí 190, PSČ: 561 65
IČ: 73655678 DIČ:
kontakt: Ing. Milan Šulc, mobil: 602482975, e-mail: sulcmilan@seznam.cz

SECURITY PARTNER, s.r.o.

se sídlem: Na Plácku 1330, Kostelec nad Orlicí
IČ: 48152871 DIČ: CZ48152871
kontakt: Ing. Roland Ságner, mobil: 777778256, e-mail: sagner@xkomfort.cz

STARMON s.r.o.

se sídlem: Průmyslová 1880, 565 01 Choceň
IČ: 49285751 DIČ: CZ49285751
kontakt: Marek Bedrníček, mobil: 605003042, e-mail: bedrnicek@starmon.cz

SUPTel a.s.

se sídlem: Hřbitovní 1322/15, 312 16 Plzeň
IČ: 25229397 DIČ: CZ25229397
kontakt: Vlastimil Koudelka, mobil: 725277777, e-mail: koudelka@suptel.cz

Číslo jednací: 818463/20

Číslo žádosti: 0120 955 135

Telsit s.r.o.

se sídlem: K Dolíkám 125, 503 11 Hradec Králové 15

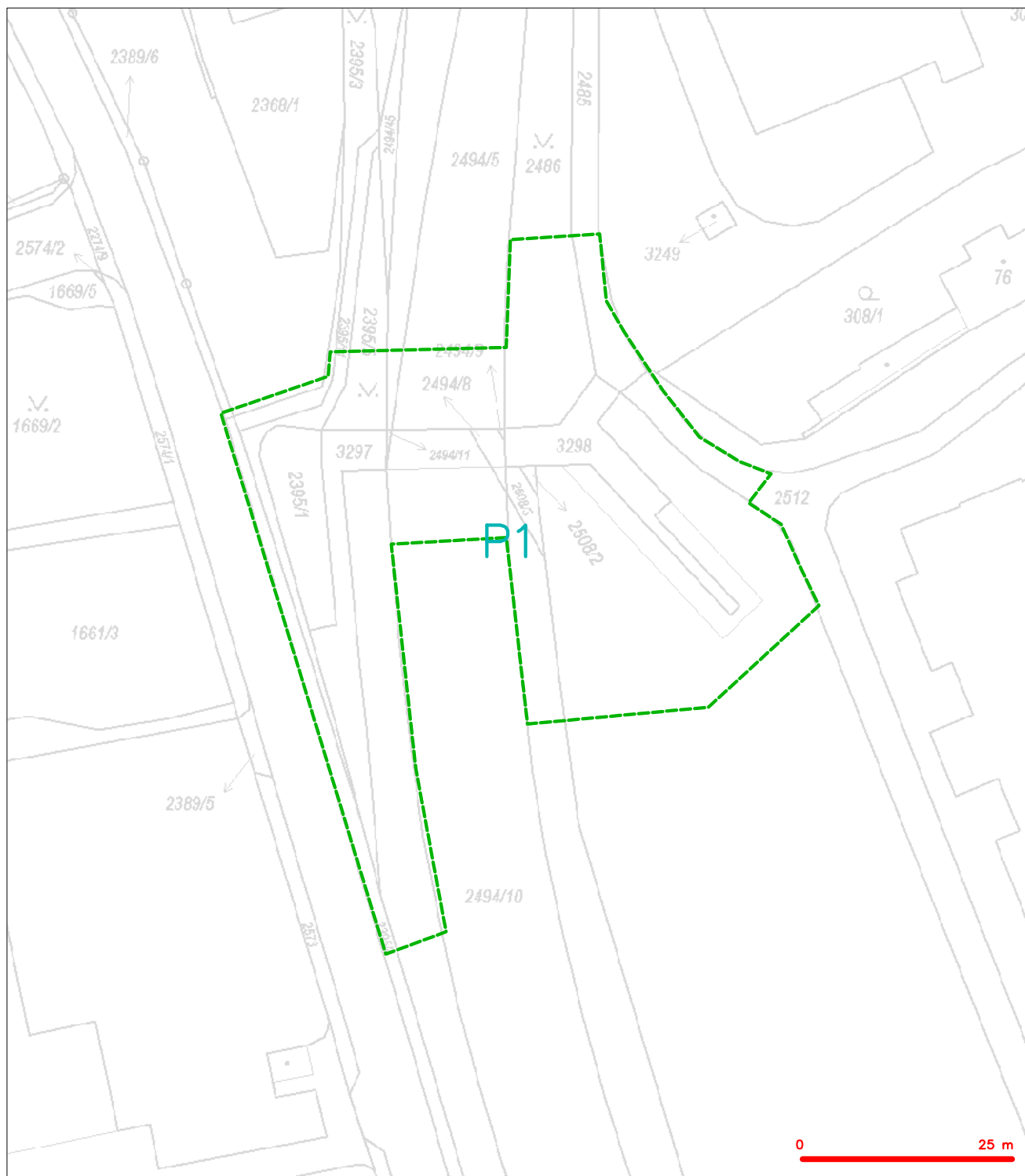
IČ: 62025384

DIČ: CZ62025384

kontakt: Petr Novák, mobil: 603592292, e-mail: novak@telsit.cz

Miroslav Kodrle, mobil: 603593934, e-mail: kodrle@telsit.cz

SITUAČNÍ VÝKRES - ZÁJMOVÉ ÚZEMÍ



LEGENDA

--- hranice zájmového území k vyjádření

Kaš
CETIN a.s.
Českomoravská 2510/19, Libeň
190 00 Praha 9
DIČ: CZ04084063
102

This technical drawing shows a road layout with a highlighted pink route and a green dashed area. The drawing includes various labels such as 'asfalt', 'beton', 'PRIS', and 'nadchod'. A scale bar at the bottom right indicates a distance of 25 meters.

	hranice zdivového území k vyjádření		nezaměřený přírůstek optického kabelu, HDPE trubky nebo součástí optického a metalického kabelu
	NN přípojnka, území s NN přípojnou CETIN		radiové síti, ochranné pásmo radiové síti
	zaměřený přírůstek metalického kabelu		nadzemní síť
	zaměřený přírůstek optického kabelu, HDPE trubky nebo součástí optického a metalického kabelu		negrovanované síti
	nezaměřený přírůstek metalického kabelu		koaxiální, kabelovod
	podzemní síť cizí		podzemní síť cizí
	síť s NN		síť s NN



naše značka
5002258396
vyřizuje
Eva Strnadová
datum
19.11.2020

MDS projekt s.r.o.
Försterova 175
56601 Vysoké Mýto

Věc:

Rekonstrukce lávky ev.č.132-L přes I/35 u Smetanova domu, Litomyšl

K.ú. - p.č.: Litomyšl

Stavebník: MDS projekt s.r.o., Försterova 175, 56601 Vysoké Mýto

Účel stanoviska: Povolení stavby - stavební režim (ÚR+SP)

GasNet, s.r.o., jako provozovatel distribuční soustavy (PDS) a technické infrastruktury, zastoupený GasNet Služby, s.r.o., vydává toto stanovisko:

V ZÁJMOVÉM ÚZEMÍ STAVBY SE NACHÁZÍ TATO PLYNÁRENSKÁ ZAŘÍZENÍ A PLYNOVODNÍ PŘÍPOJKY:

NTL plynovod OCEL DN 150
STL plynovod OCEL DN 200, PE d 90, d 63 + STL přípojky
Zrušené plynovodní potrubí

Zrušené plynovodní potrubí je odstaveno od provozované části STL plynovodní sítě, a proto jej nelze vytýčit dle předepsaného postupu.

Při provádění prací ve vyznačeném prostoru požadujeme dbát zvýšené opatrnosti, protože při mechanickém poškození plynovodu je možnost vzniku výbušné směsi. Pracovníci provádějící stavební práce musí být s touto skutečností prokazatelně seznámeni.

Pro realizaci stavby stanovujeme tyto podmínky:

Při souběhu, křížení inž. sítí a plynárenského zařízení požadujeme dodržení ČSN 73 6005, tab. 1 a 2, TPG 702 04, zákon č.458/2000 Sb., případně další předpisy a ČSN související s uvedenou stavbou.

- Stavební objekty (včetně kanalizačního potrubí, betonových patek, rozvodných pilířů, sloupů NN, el.kabelů NN, sloupků či pilířů oplocení, dopravního značení, atd.) musí být umístěny min. 1 m od plynárenských vedení - měřeno kolmo na půdorysný obrys potrubí.

- Případná budoucí úprava povrchu terénu nad plynárenským zařízením musí být provedena tak, aby nedošlo ke změně hloubky uložení plynárenského zařízení vč. poklopů armatur a povrch byl z rozebíratelného materiálu (dlažba, betonový asfalt, nearmovaný beton v tloušťce do 5 cm apod.).

V případě nutnosti provádění terénních úprav pozemku nad plynovodem musí být průkazně zjištěna hloubka uložení stávajícího plynovodu. Následné úpravy terénu musí být provedeny tak, aby konečné uložení plynovodu bylo prokazatelně od 1 - 1,50 m.

- Zemní práce nesmí být prováděny do větší hloubky než 40 cm nad povrchem stávajícího plynárenského zařízení. Pískové lože kolem PZ bude min. 10cm pod a 20cm nad PZ.

- Nové uliční vpusti musí být umístěny v minimální vzdálenosti 0,5 m od obrysu stávajícího PZ.

GasNet Služby, s.r.o.

Plynárenská 499/1 · Zábřovice · 602 00 Brno · T 555 90 10 10 · www.gasnet.cz

IČ: 27935311 · DIČ: CZ27935311

Zápis do obchodního rejstříku: Krajský soud v Brně, sp. zn. C 57165, dne 26. 7. 2007

Certificate of incorporation: Regional Court in Brno, ref. number C 57165, on 26th July 2007

Zákaznická linka GasNet 555 90 10 10, info@gasnet.cz, www.gasnet.cz

- Nepoškodit nadzemní části STL plynovodu (orientační sloupky, uzávěry, odvodňovače atd.);

Výsadba stromů:

- Obrys výsadbové jámy pro usazení kořenového balu v intravilánu obce bude navržen na hranici ochranného pásma STL plynovodu a přípojek, které činí 1 m na každou stranu
- Mimo zastavěné území obce bude obrys výsadbové jámy pro usazení kořenového balu navržen ve vzdálenosti 2 m od obrysu vytyčeného plynovodu nebo přípojek (v souladu s EZ)

Případné dočasné zařízení staveniště (maringotky, mobilní buňky atd.) umístit min. 1 m od STL, NTL plynovodu a přípojek.

V rozsahu této stavby souhlasíme s povolením stavby dle zákona 183/2006 Sb. ve znění pozdějších předpisů. Tento souhlas platí pro územní řízení, řízení o územním souhlasu, veřejnoprávní smlouvy pro umístění stavby, zjednodušené územní řízení, ohlášení, stavební řízení, společné územní a stavební řízení, veřejnoprávní smlouvu o provedení stavby nebo oznámení stavebního záměru s certifikátem autorizovaného inspektora.

V zájmovém území se mohou nacházet plynárenská zařízení jiných vlastníků či správců, případně i dlouhodobě nefunkční/neprovozovaná plynárenská zařízení bez dostupných informací o jejich poloze a vlastnictví.

Plynárenská zařízení a plynovodní přípojky (dále jen PZ) jsou dle ust. § 2925 zákona č. 89/2012 Sb., občanského zákoníku, provozovány jako zařízení zvláště nebezpečná a z tohoto důvodu jsou chráněna ochranným pásmem dle zákona č.458/2000 Sb. ve znění pozdějších předpisů.

Rozsah ochranného pásma je stanoven v zákoně 458/2000 Sb. ve znění pozdějších předpisů.

Stavební činnosti je možné realizovat pouze při dodržení podmínek stanovených v tomto stanovisku. Nebudou-li tyto podmínky dodrženy, budou stavební činnosti považovány dle § 68 zákona č.458/2000 Sb. ve znění pozdějších předpisů za činnost bez našeho předchozího souhlasu. Při každé změně projektu nebo stavby (zejména trasy navrhovaných inženýrských sítí) je nutné požádat o nové stanovisko k této změně.

Nedodržení podmínek uvedených v tomto stanovisku zakládá odpovědnost stavebníka za vzniklé škody.

Za stavební činnosti se pro účely tohoto stanoviska považují všechny činnosti prováděné v ochranném pásmu PZ (tzn. bezvýkopové technologie a terénní úpravy) a činnosti mimo ochranné pásmo, pokud by takové činnosti mohly ohrozit bezpečnost a spolehlivost PZ (např. trhačí práce, sesuvy půdy, vibrace, apod.).

Případné zřizování staveniště, skladování materiálů, stavebních strojů apod. bude realizováno mimo ochranné pásmo PZ (není-li ve stanovisku uvedeno jinak).

Při použití nákladních vozidel, stavebních strojů a mechanismů požadujeme zabezpečit případný přejezd přes PZ uložení betonových panelů v místě přejezdu PZ.

PŘI REALIZACI STAVBY BUDOU DODRŽENY TYTO PODMÍNKY PRO PROVÁDĚNÍ STAVEBNÍ ČINNOSTI:

(1) Před zahájením stavební činnosti bude provedeno vytyčení trasy a přesné určení uložení PZ. Vytyčení trasy provede příslušná regionální oblast ZDARMA. Formulář a kontakt naleznete na <https://www.gasnet.cz/cs/ds-vytyceni-pz/>, lze využít QR kód, který je uveden v tomto stanovisku. Při podání žádosti uvede žadatel naši značku (číslo jednací) uvedenou v úvodu tohoto stanoviska a sdělí termín zahájení a ukončení stavby. O provedeném vytyčení trasy bude sepsán protokol. Přesné určení uložení PZ (sondou) je povinen provést stavebník na svůj náklad.
BEZ VYTYČENÍ TRASY A PŘESNÉHO URČENÍ ULOŽENÍ PZ STAVEBNÍKEM NESMÍ BÝT VLASTNÍ STAVEBNÍ ČINNOST ZAHÁJENA. VYTYČENÍ POVAŽUJEME ZA ZAHÁJENÍ STAVEBNÍ ČINNOSTI V OCHRANNÉM A BEZPEČNOSTNÍM PÁSMU PZ. PROTOKOL O VYTYČENÍ MÁ PLATNOST 2 MĚSÍCE.

(2) Stavebník je povinen stavebnímu podnikateli prokazatelně předat kopii tohoto stanoviska. Převzetí kopie stvrdí stavební podnikatel stavebníkovi svým podpisem a zápisem do stavebního deníku. Pracovníci provádějící stavební činnosti budou prokazatelně seznámeni s polohou PZ, rozsahem ochranného pásma a těmito podmínkami.

(3) Bude dodržena mj. ČSN 73 6005, TPG 702 01, TPG 702 04, TPG 700 03, zákon č.458/2000 Sb. ve znění pozdějších předpisů, případně další předpisy související s uvedenou stavbou.

(4) Při provádění stavební činnosti v ochranném pásmu PZ vč. přesného určení uložení PZ je stavebník povinen učinit taková opatření, aby nedošlo k poškození PZ nebo ovlivnění jejich bezpečnosti a spolehlivosti provozu. Nebude použito

nevhodného nářadí, zemina bude těžena pouze ručně bez použití pneumatických, elektrických, bateriových a motorových nářadí.

(5) V případě použití bezvýkopových technologií (např. protlaku) bude před zahájením stavební činnosti provedeno úplné obnažení PZ v místě křížení na náklady stavebníka. Technologie musí být navržena tak, aby v místě křížení nebo souběhu s PZ byl dostatečný stranový nebo výškový odstup od PZ, který zajistí nepoškození PZ během prací a to s ohledem na použitou bezvýkopovou technologii a všechny její účinky na okolní terén. V případě, že nemůže být tato podmínka dodržena, nesmí být použita bezvýkopová technologie.

(6) Odkrytá PZ budou v průběhu nebo při přerušení stavební činnosti řádně zabezpečena proti jejich poškození.

(7) Poklopy uzávěrů a ostatních armatur na PZ, vč. hlavních uzávěrů plynu (HUP) na odběrném plynovém zařízení udržovat stále přístupné a funkční po celou dobu trvání stavební činnosti.

(8) Bude zachována hloubka uložení PZ (není-li ve stanovisku uvedeno jinak).

(9) Stavebník je povinen neprodleně oznámit každé i sebemenší poškození PZ (vč. drobných vrypů do PE potrubí, poškození izolace, signalizačního vodiče, výstražné fólie, markeru atd.) na telefon 1239.

(10) Před provedením zásypu výkopu a v průběhu stavby bude provedena kontrola dodržení podmínek stanovených pro stavební činnosti v ochranném pásmu PZ. Povinnost kontroly se vztahuje i na PZ, která nebyla odhalena. Kontrolu provede příslušná regionální oblast (formulář a kontakt naleznete na <https://www.gasnet.cz/cs/ds-vytyceni-pz/>, lze využít QR kód, který je uveden v tomto stanovisku). Při žádosti uvede žadatel naši značku (číslo jednací) uvedenou v úvodu tohoto stanoviska. Kontrolu je třeba objednat min. 5 dnů předem. Předmětem kontroly je také ověření dodržení stanovené odstupové vzdálenosti staveb, které byly povoleny v ochranném a bezpečnostním pásmu PZ.

(11) O provedené kontrole bude sepsán protokol. Bez provedené kontroly nesmí být PZ zasypána. Stavebník je povinen na základě výzvy provozovatele PZ, nebo jeho zástupce doložit průkaznou dokumentaci o nepoškození PZ během výstavby nebo provést na své náklady kontrolní sondy v místě styku stavby s PZ.

(12) PZ budou po kontrole řádně podsypána a obsypána těžkým pískem, bude provedeno zhutnění a bude osazena výstražná fólie žluté barvy, vše v souladu s TPG 702 01, TPG 702 04.

(13) Neprodleně po skončení stavební činnosti budou řádně osazeny všechny poklopy a nadzemní prvky PZ.

(14) Pokud stavebník nedodrží podmínky stanovené tímto stanoviskem bude činnost stavebníka vyhodnocena provozovatelem PZ jako narušení ochranného nebo bezpečnostního pásma PZ a budou z toho vyvozeny příslušné důsledky.

Platí pouze pro území vyznačené v příloze tohoto stanoviska a to 24 měsíců ode dne jeho vydání.

V případě dotčení pozemku v majetku společnosti GasNet, s.r.o. je třeba dále projednat smluvní vztah k tomuto pozemku. Kontakt na projednání naleznete na adrese www.gasnet.cz/cs/kontaktni-system/, činnost Smluvní vztahy - pozemky a budovy plynárenských zařízení.

Za správnost a úplnost dokumentace předložené s žádostí včetně jejího souladu s platnými předpisy plně zodpovídá její zpracovatel. Stanovisko nenahrazuje případná další stanoviska k jiným částem stavby.

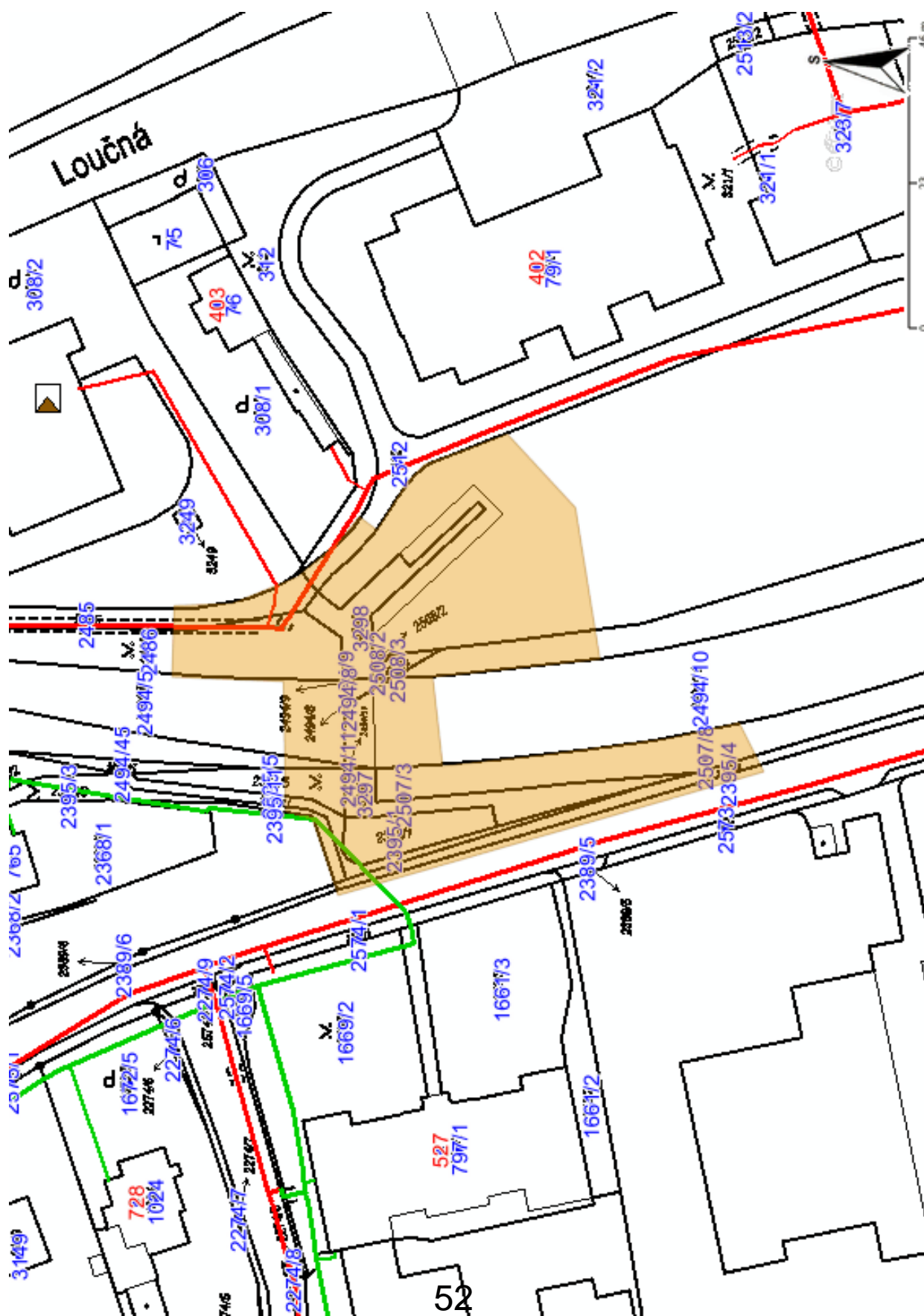
V případě další korespondence nebo jednání (např. změna stavby) uvádějte naši značku - 5002258396 a datum tohoto stanoviska. Kontakty jsou k dispozici na <https://www.gasnet.cz/cs/kontaktni-system/>.



GasNet, s.r.o.
zastoupená společností GasNet Služby, s.r.o., IČ 279 35 311
Eva Strnadová
Technik externích požadavků-Čechy
Oddělení zpracování ext. požadavků-Čechy
+420495563562
eva.strnadova@gasnet.cz



Zažádejte o vytyčení



Legenda:

linie plynovodu	regulační stanice
NTL	ochranné zařízení
STL	kabel
VTL	elektropřípojka
VVTL	kabel protikorozní ochrany
nefunkční	anodové uzemnění
plánovaná stavba před realizací	stanice katodové ochrany
ve výstavbě, neuvedeno do provozu	pásmo vlivu anodového uzemnění SKAO
	neplynovodní zařízení (linie/ bod)

Legenda:

linie	plynovodu
NTL	NTL
STL	STL
VTL	VTL
WTL	WTL
nefunkční	nefunkční
plánovaná	plánovaná
stavba před	stavba před
realizací	realizací
ve výstavbě,	ve výstavbě,
neuvevedeno do	neuvevedeno do
provozu	provozu
regulační stanice	regulační stanice
ochranné	ochranné
zařízení	zařízení
kabel	kabel
elektropřípojka	elektropřípojka
kabel protikoroziční	kabel protikoroziční
ochrany	ochrany
anodové	anodové
uzemnění	uzemnění
stanice katodové	stanice katodové
ochrany	ochrany
pásmo vlivu	pásmo vlivu
anodového	anodového
uzemnění SKAO	uzemnění SKAO
neplynovodní	neplynovodní
zařízení (linie/	zařízení (linie/
bod)	bod)





VODOVODY spol. s r.o.
Na Lánech 3, 570 01 Litomyšl

MDS projekt s.r.o.
Ing. Jana Vostrčilová
Försterova č.p. 175
566 01 VYSOKÉ MÝTO

vostrcilova@mdsprojekt.cz

Váš dopis zn./došlo dne
19-2145-4 / 8.10.2020

Vyjádření č.
372/20

v Litomyšli
dne 29. října 2020

Věc: **Vyjádření k projektové dokumentaci**

Název akce: **Rekonstrukce/oprava lávky ev.č. 132-L přes I/35 u Smetanova domu, Litomyšl**

Katastrální území: Litomyšl
Investor: Město Litomyšl
Zájmové území: ...

S předloženou projektovou dokumentací na výše uvedenou akci vypracovanou ve stupni pro územní řízení a stavební povolení firmou MDS projekt s.r.o., IČO: 27487938 (zak.číslo 2145-19-4, arch.č. 2194), zodpovědný projektant Ing. Jan Bursa, firma VODOVODY spol. s r.o. jako provozovatel vodovodu a kanalizace v Litomyšli **souhlasí**.

Při změně projektové dokumentace je nutno požádat o nové vyjádření.

S pozdravem

 **VODOVODY spol. s r.o.**
NA LÁNECH 3
570 01 LITOMYŠL
tel., fax 461 612 169 (1)
IČO: 62062948 DIČ: CZ62062948

Bc. Helena Karlíková
technická dokumentace
tel.: 777 761 071
stanoviska@vodovodylitomysl.cz

Nedílnou součástí vyjádření jsou uvedené přílohy
1 x A4 situace

