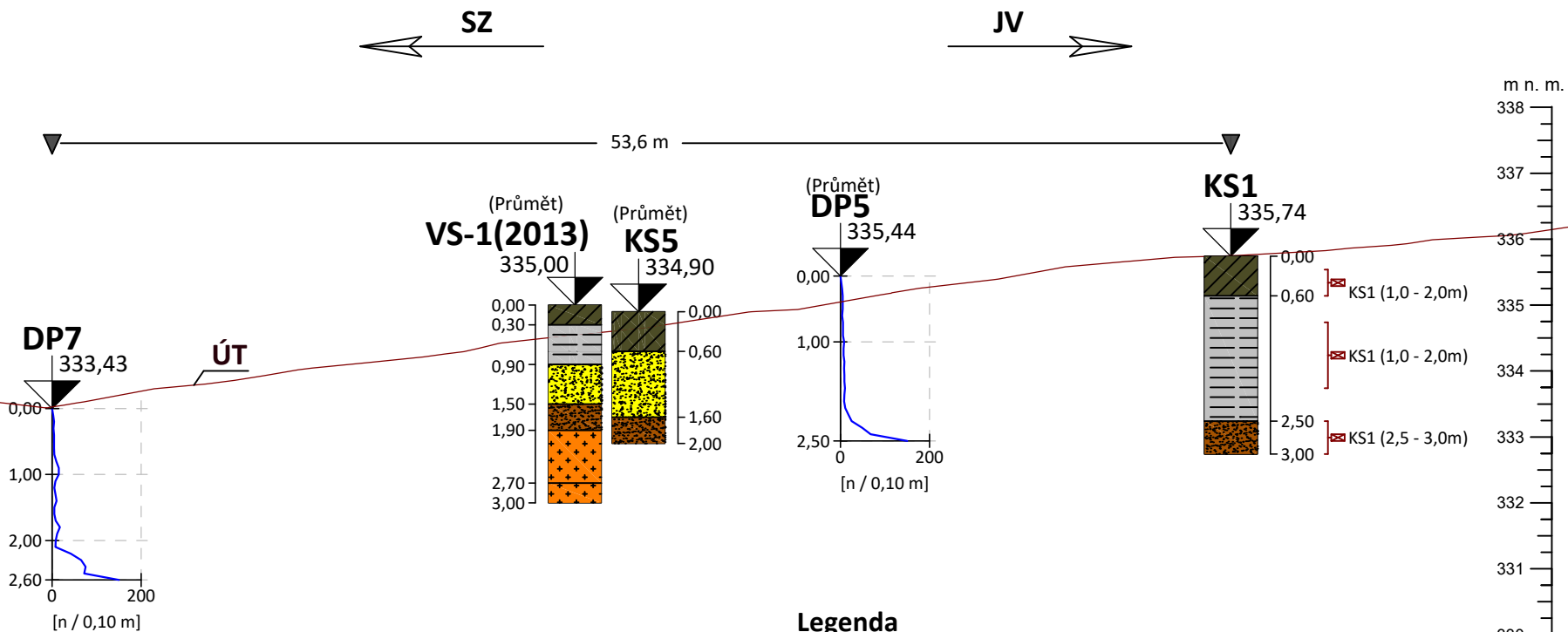









Schématický geotechnický řez 6-6'

Měřítka délky 1 : 300
Měřítka výšky 1 : 100



Legenda

-  Hlína písčité
-  Jíl prachovitý
-  Jíl písčité
-  Písek jílovitý
-  Pískovec silně zvětralý
-  Pískovec mírně zvětralý
-  místo odběru vzorku poloporušeného-PS,CBR, klasifikace vzorku (zrnitost, atterbergovy meze)

