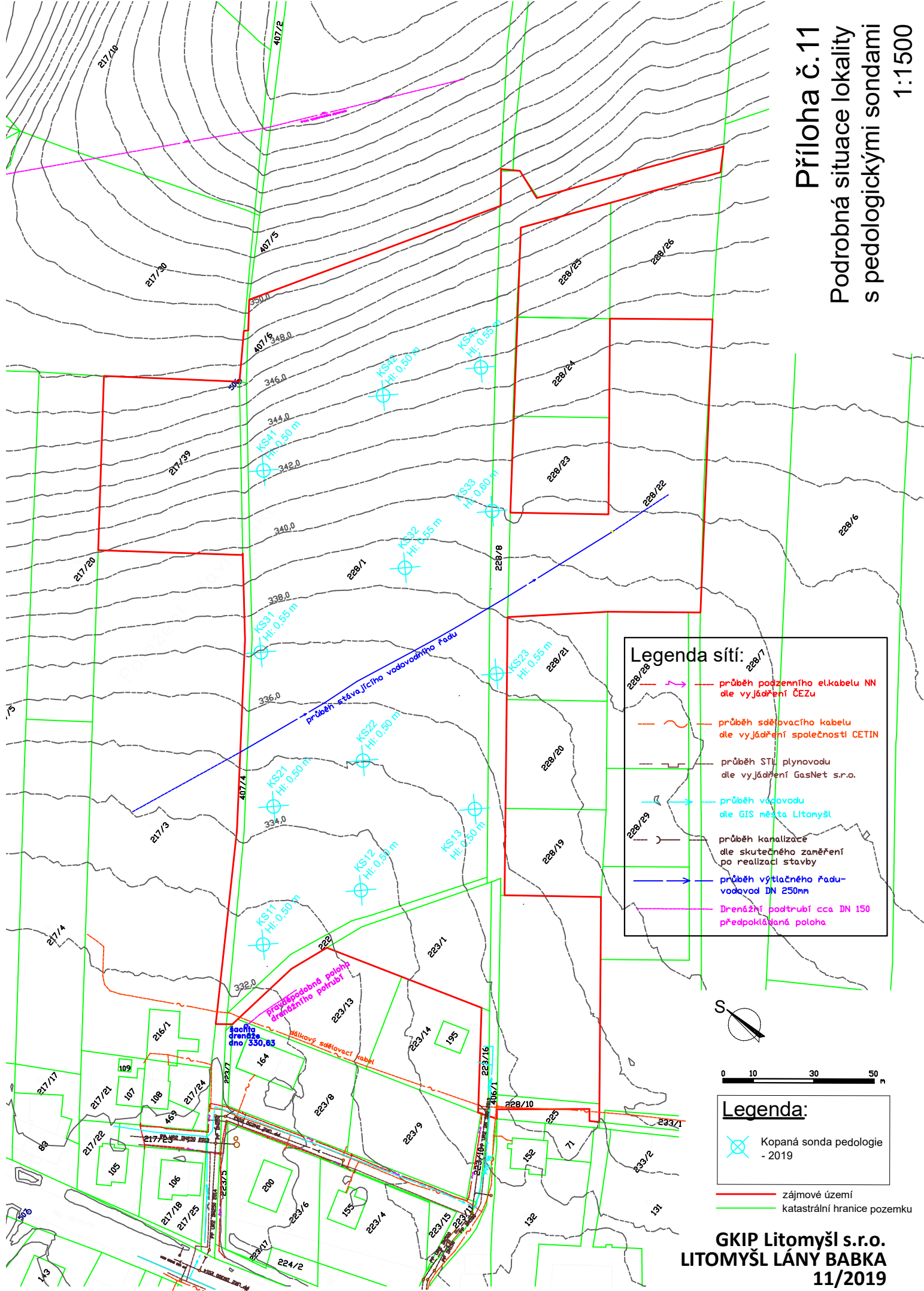

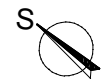


# **Příloha č.11** **Podrobná situace lokality** **s pedologickými sondami** **1:1500**



**Legenda sítí:**

- průběh podzemního elkabelu NN dle vyjádření ČEZu
- průběh sdělovacího kabelu dle vyjádření společnosti CETIN
- průběh STL plynovodu dle vyjádření GasNet s.r.o.
- průběh vodovodu dle GIS města Litomyšl
- průběh kanalizace dle skutečného zaměření po realizaci stavby
- průběh výtláčeného řadu-vodovod DN 250mm
- Drenážní potrubí cca DN 150 předpokládaná poloha



**Legenda:**

- Kopaná sonda pedologie - 2019
- zájmové území
- katastrální hranice pozemku

**GKIP Litomyšl s.r.o.**  
**LITOMYŠL LÁNY BABKA**  
**11/2019**