| | |
|---|---|
| KATASTRY | |
| PARCELNÍ ČÍSLA | |
| DRUH POVRCHU | DLAŽBA |
| VZDÁL. OBJEKTŮ A VRCHOL. BODŮ | 6.20 |
| OZNAČENÍ VRCHOLOVÝCH BODŮ | STAV Vb |

MĚŘÍTKA 1:200/100

# PODÉLNÝ PROFIL VODOVODNÍ PŘÍPOJKY

Před zahájením zemních prací nutno prověřit existenci podzemních vedení a požádat jednotlivé správce o jejich přesné vytyčení a dozor při provádění prací.

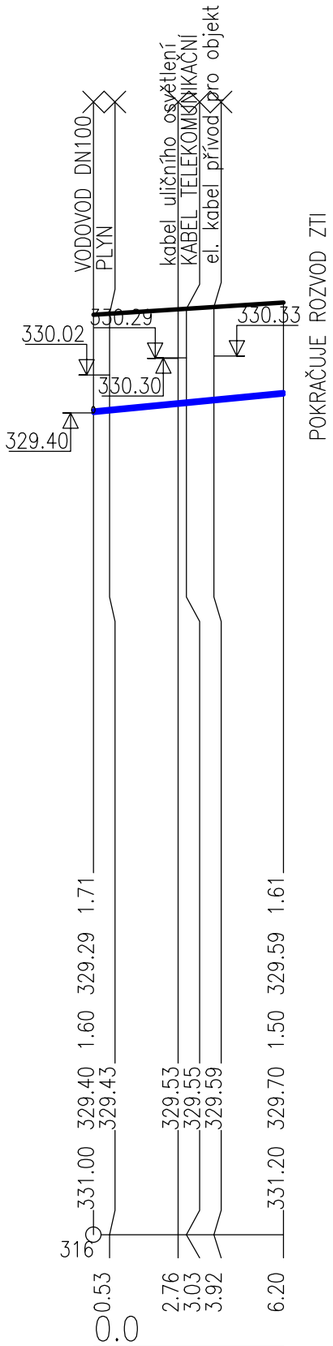


| | |
|---|---|
| SOUBĚH | |
| KÓTA UPRAVENÉHO TERÉNU | |
| KÓTA HRUBÝCH TERÉNNÍCH ÚPRAV | |
| HLOUBKA VÝKOPU | 1.71 1.61 |
| KÓTA VÝKOPU | 329.29 329.59 |
| HLOUBKA DNA POTRUBÍ | 1.60 1.50 |
| KÓTA DNA POTRUBÍ | 329.40 329.43 329.53 329.55 329.59 329.70 |
| KÓTA PŮVODNÍHO TERÉNU | 331.00 331.20 |
| SROVNÁVACÍ ROVINA | 310 |
| STANIČENÍ [km/m] | |
| DN[mm]–MATERIÁL–DÉLKA[m] | DN40–PE SDR11 D 50–6.20 |
| SKLON[?]–DÉLKA[m] | 48.4–6.20 |
| ULOŽENÍ | Pískové lože 150 mm, obsyp 300 mm |
| PRŮTOK[l/s]–RYCHLOST[m/s] | 1.4–1.07 |
| MĚR.ZTRÁTA[m/m]–[kPa/m] | 0.0536–0.5255 |

# SCHÉMA ULOŽENÍ POTRUBÍ PE

a) V KOMUNIKACI b) VE VOLNÉM TERÉNU

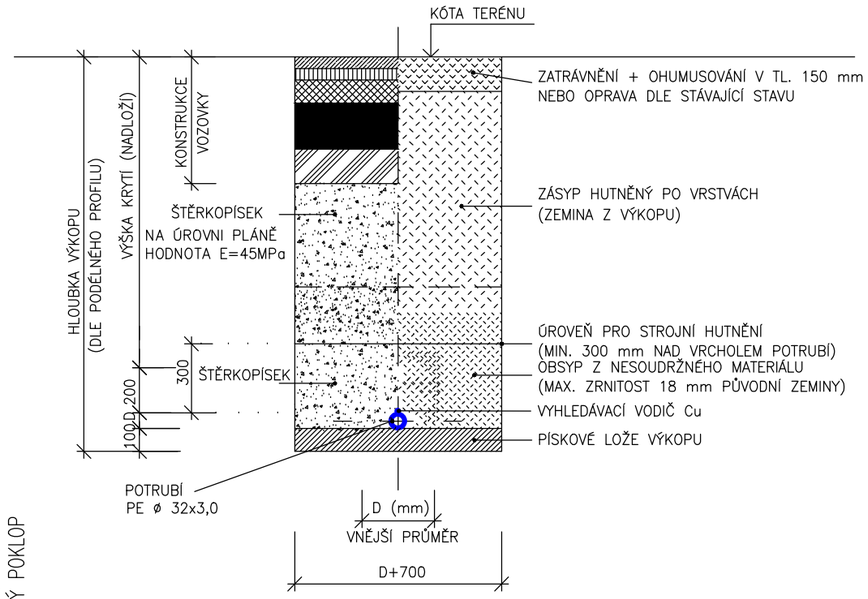


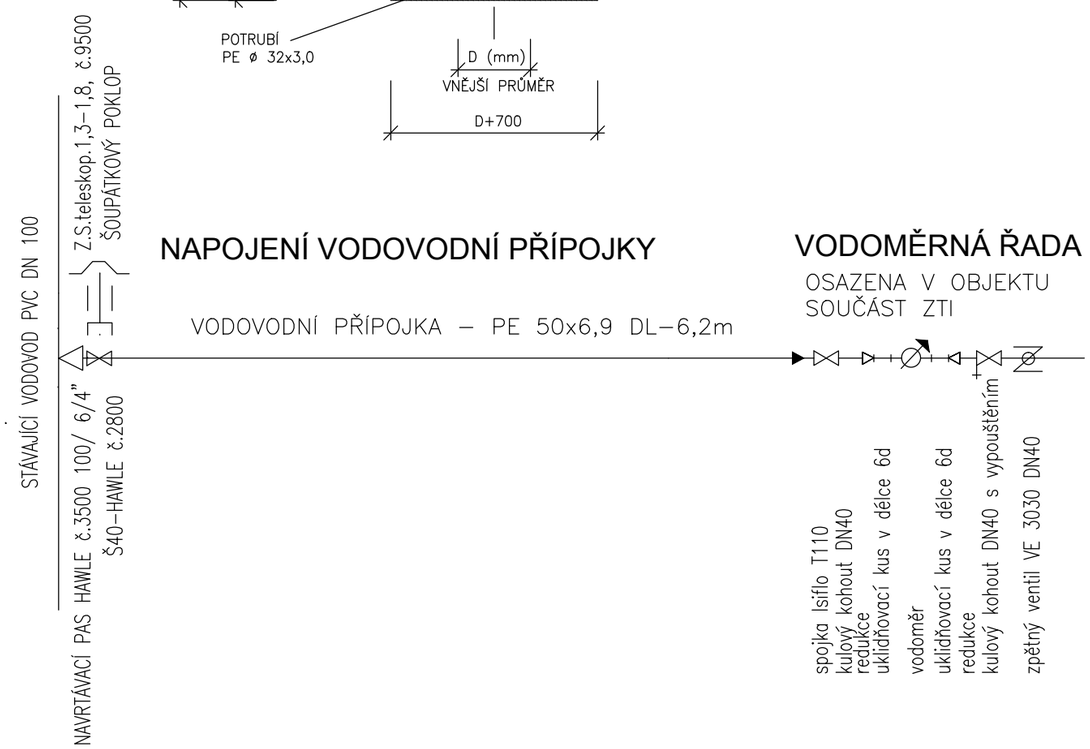


| | | | |
|---|---|---|---|
| KIP spol. s r.o. LITOMYŠL<br>INŽENÝRSKÁ A PROJEKTOVÁ ČINNOST<br>TOULOVCOVO NÁM.156, 570 01 LITOMYŠL | | VEDOUCÍ ZAKÁZKY | ING. JIŘÍ TMEJ |
| | | ZODP. PROJEKTANT | ING. JIŘÍ TMEJ |
| STUPEŇ | DOKUMENTACE PRO PROVEDENÍ STAVBY A VÝBĚR ZHOTOVITELE | VYPRACOVAL | LUBOŠ BARTOŠ |
| INVESTOR | MĚSTO LITOMYŠL, BŘÍ ŠŤASTNÝCH 1000, 570 01 LITOMYŠL | MÍSTO STAVBY | LITOMYŠL |
| STAVBA | BYTOVÝ DŮM ZAHÁJSKÁ | PROFESE | VODO |
| OBJEKT | SO 03 - VODOVOD | ZAK. Č. 2964-64 | DATUM 02/2016 |
| VÝKRES | PODÉLNÝ PROFIL VODOVODNÍ PŘÍPOJKY | MEŘÍTKO 1:200/100 | Č. VÝKR. 3. |