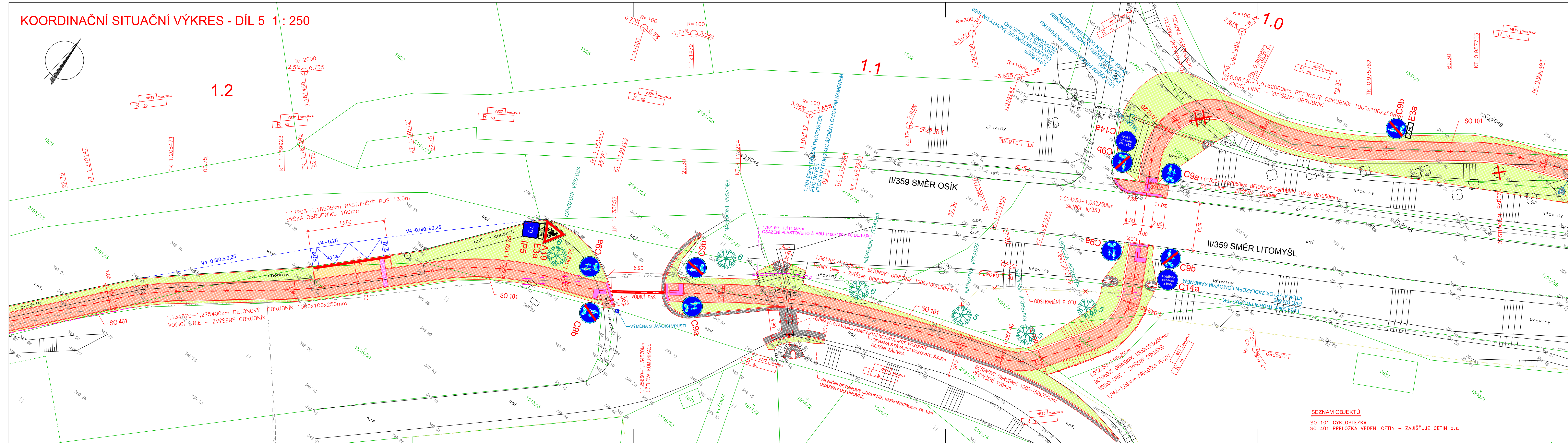


KOORDINAČNÍ SITUAČNÍ VÝKRES - DÍL 5 1 : 250





LEGENDA INŽENÝRSKÝCH SÍTÍ STÁVAJÍCÍCH

- KANALIZACE
- PLYNOVOD STL
- SDĚLOVACÍ KABEL
- PODZEMNÍ VEDENÍ NN
- NADZEMNÍ VEDENÍ VN
- VEDENÍ KOMUNIKAČNÍ SÍTĚ VODAFONE a.s.
- VEDENÍ VEŘEJNÉHO OSVĚTLENÍ (NA SLOUPECH NN)

LEGENDA POVRCHŮ

- CYKLOSTEZKA – ŽIVIČNÝ POVRCH
- AUTOBUSOVÁ ZASTÁVKA – ZÁMKOVÁ DLAŽBA
- SIGNÁLNÍ PÁS – RELIEFNÍ DLAŽBA KONTRASTNÍ
- KONTRASTNÍ PÁS – HLADKÝ
- NÁSYP
- ZÁŘEZ
- SKÁCENÉ STROMY – ODSTRANĚNÍ PAREŽŮ
- NÁHRADNÍ VÝSADBA (ZAJIŠŤUJE MĚSTO LITOMYŠL)
 - 1 DUB UHERSKÝ – QUERCUS FRAINETTO – 6ks
 - 2 BUK LESNÍ – FAGUS SYLVATICA – 3ks
 - 3 DUB LETNÍ – QUERCUS ROBUR – 3ks
 - 4 LÍPA VELKOLISTÁ – TILIA PLATYPHYLLOS – 6ks
 - 5 JILM VÁZ – ULMUS LAEVIS – 3ks
 - 6 BRÍZA PÝŘITÁ – BETULA PUBESCENS – 3ks
 - 7 TREŠEŇ PTAČÍ – PRUNUS AVIUM – 5ks

VÝŠKOVÝ SYSTÉM BpV
SOUDRANICOVÝ SYSTÉM JTSK
Podzemní vedení jsou zakreslena informativně.
Před zahájením stavebních prací je nutno požádat o podrobné vytyčení!

Kreslit:	ING. Š. ŠAFRÁNKOVÁ			
Zpracoval:	ING. Š. ŠAFRÁNKOVÁ			
Zodp. projektant:	ING. Š. ŠAFRÁNKOVÁ			
Hlavní projektant:	ING. B. SHEJBAL			
Technická kontrola:	ING. B. SHEJBAL	Obec: LITOMYŠL – OSÍK	Stupeň: PDPS	
Kraj: PARDUBICKÝ	Okras: SVITAVY			
Investor: MĚSTO LITOMYŠL	CYKLOSTEZKA LITOMYŠL - OSÍK		Zak. č.: 4594 – 21 – 4	
Arce:			Arch. č.: 3925	
Objekt:			Datum: 02/2025	
Obsah:	KOORDINAČNÍ SITUAČNÍ VÝKRES - DÍL 5		Formát: 6 A4	
		Měř.: 1 : 250	Číslo příl. výkresu: C 2.5	
		Kóty: m		

SEZNAM OBJEKTŮ

- SO 101 CYKLOSTEZKA
- SO 401 PŘELOŽKA VEDENÍ CETIN – ZAJIŠŤUJE CETIN a.s.