

PUMPTRACK

relatívni rovina pumptracku 366,20 m.n.m = ±0,000

VSTUP

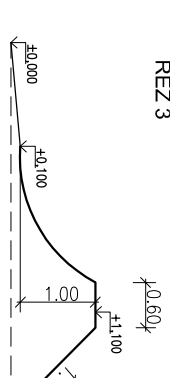
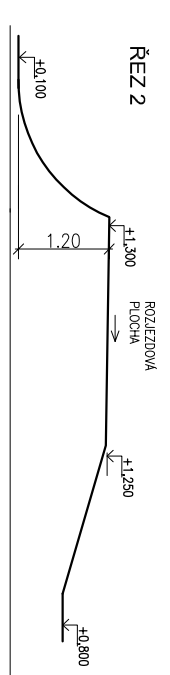
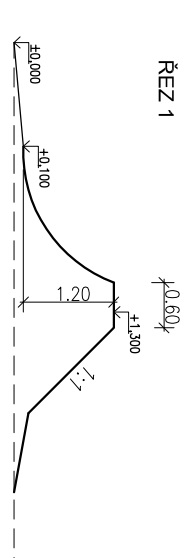
RT +0,100
UT +0,100
366,30

rojazdová plocha

RT -0,100
UT -0,100
366,10

KLOPENÉ ZATÁČKY - REZY

1:100



POPIS:

PUMPTRACK parametry


- VEĽKÝ OKRUH** - dva propojené okruhy:
- veľkosť okruhu - 26x30m
- dĺžka dráhy - 108+50m
- počet klopenek - zatáčiek - 9, počet vln - 29
- výška vln - 0,4m-0,6m, klopenky do 1,2m
- šířka dráhy 1,8m
- MALÝ OKRUH**
- veľkosť okruhu - 17,5x7 0m
- dĺžka dráhy - 38m
- počet klopenek, zatáčiek 2, počet vln - 6
- výška vln - 0,4m, klopenky do 1,0m
- šířka dráhy 1,4m

PUMPTRACK

SROVNANÁ ZEZNÍ PLAN
relatívni rovina pumptracku 366,20 m.n.m = ±0,000
výškový systém RP/4
súradnicový systém S - JTSK

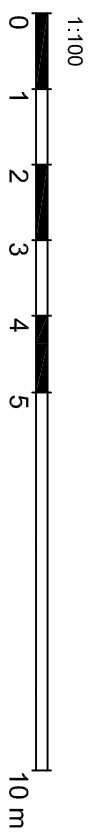
LEGENDA

- 282,00 R.T. - ROSTLÝ TEREN
- +0,200 U.T. - UPRAVENÝ TEREN
- +0,200 U.T. - UPRAVENÝ TEREN - DRÁHA
- RT +0,100 hranice stavebného pozemku, území
- UT +0,100 hranice pozemku - kôstost



STÁVAJÍCÍ STROM

- dráha - PUMPTRACK
- ostrieňový povrch



Názov: **PUMPTRACK LITOMYŠĽ**
Litomyšľ parc.č. 1564/1,1566/1
Staviteľ: **MĚSTO LITOMYŠĽ**

projektant: **Ing. Josef Dyrnych**
vypracoval: **Ing. Michal Severa**
datum: **11/2020**
mřířka: **1:100**
výška: **půdorys a řezy**
PUMPTRACKU